





H. AYUNTAMIENTO MUNICIPAL CONSTITUCIONAL DE LA UNION DE ISIDORO MONTES DE OCA, GRO.

 La Unión Guerrero <small>H. AYUNTAMIENTO CONSTITUCIONAL 2024-2027</small> <small>GOBIERNO DEL ESTADO TRANSACCIONABLE TRANSPARENTE</small>	RELACIÓN DE BIENES INMUEBLES	
DEL 01 DE OCTUBRE AL 31 DE DICIEMBRE DEL 2025	Unidad administrativa: Sindicatura	Página 1 de 2


N°.	Descripción del bien	Ubicación		Contenido del expediente respectivo	Documento que acredite la propiedad	Registro público de la propiedad	Superficie del predio	Medidas	Linderos	Tipo de predio	Valor del inmueble			Uso actual que se le da al bien inmueble
		Domicilio	Municipio								Fiscal	Comercial	Contable	
1	PANTEON MUNICIPAL	LA UNION	LA UNION	-	AVALUO	-	22,279.71 m2	Noreste: 323.955 m Sureste: 3.761 m Suroeste: 248.637 m Noroeste: 101.565 m	Colinda con calle s/n y propiedad privada (parcela). Colinda con calle s/n. Colinda con propiedad privada (parcela). Colinda con propiedad privada (parcela).	-	-	-	\$ 6,684,000.00	PANTEON
2	BODEGA (LA PAYLA)	LA UNION	LA UNION	-	AVALUO		285.531 m2	Noreste: 16.180 m Sureste: 17.450 m Suroeste: 16.204 m Noroeste: 17.826 m	Colinda con propiedad privada. Colinda con propiedad privada. Colinda con calle Ignacio Zaragoza. Colinda con propiedad privada.	-	-	-	\$ 171,000.00	BODEGA
3	EDIFICIO TIPO AULA CON BAÑOS	LA UNION	LA UNION	-	AVALUO		901.654 m2	Noreste: 19.70 m Sureste: 46.717 m Suroeste: 19.221 m Noroeste: 47.333 m	Calle Jose Maria Morelos y Pavon. Linea quebrada en dos tramos de 35.78 m y 10.937 m con calle Cuahutemoc. Calle Delicias. Jardin de niños.	-	-	-	\$ 786,000.00	BODEGA
4	MERCADO MUNICIPAL	LA UNION	LA UNION	-	AVALUO		1040.71 m2	Sureste: 36.453 m Suroeste: 27.511 m Noreste: 29.161 m Noroeste: 37.085 m	Colinda con calle 5 de Mayo. Colinda con calle Reforma. Colinda con propiedad privada. Colinda con propiedad privada.	-	-	-	\$ 1,553,000.00	COMERCIO
5	UNIDAD DEPORTIVA	LA UNION	LA UNION	-	AVALUO		15,355.571 m2	Norte: 103.457 m Este: 172.81 m Suroeste: 72.68 m Oeste: 121.49 m	Calle Heroico Colegio Militar. En linea quebrada de dos tramos de 86.74 m y 86.07 con propiedad privada. Calle sin nombre. Calle Hidalgo.	-	-	-	\$ 10,389,000.00	DEPORTIVO

H. AYUNTAMIENTO MUNICIPAL CONSTITUCIONAL DE LA UNION DE ISIDORO MONTES DE OCA, GRO.

	RELACIÓN DE BIENES INMUEBLES	
	DEL 01 DE OCTUBRE AL 31 DE DICIEMBRE DEL 2025	
Unidad administrativa: Sindicatura		Página 1 de 2


N°.	Descripción del bien	Ubicación		Contenido del expediente respectivo	Documento que acredite la propiedad	Registro público de la propiedad	Superficie del predio	Medidas	Linderos	Tipo de predio	Valor del inmueble			Uso actual que se le da al bien inmueble
		Domicilio	Municipio								Fiscal	Comercial	Contable	
6	PLAZA CENTRAL	LA UNION	LA UNION	-	AVALUO		4,211.18 m2	Noreste: 59.470 m Sureste: 69.909 m Suroeste: 60.168 m Noroeste: 70.937 m	Colinda con edificio H.A. y propiedad privada. Colinda con calle Reforma. Colinda con calle Morelos. Colinda con calle Moctezuma.	-	-	-	\$ 11,685,000.00	RECREACION
7	BODEGA (PETACALCO)	LA UNION	LA UNION	-	AVALUO		901.654 m2	Sureste: 20.515 m Suroeste: 27.975 m Noroeste: 20.062 m Noreste: 28.528 m	Calle Fernando Montes de Oca. Propiedad privada. Propiedad privada. Propiedad privada.	-	-	-	\$ 688,000.00	BODEGA
8	RASTRO MUNICIPAL	LA UNION	LA UNION	-	AVALUO		876.118 m2	Norte: 30.6 m Este: 28.76 m Sur: 33.883 m Oeste: 23.945 m	Calle Aguadores. Lote Baldío. En quebrada de dos tramos de 17.074 m y 16.809 m con río de La Unión. Colinda con propiedad privada.	-	-	-	\$ 539,000.00	RASTRO

H. AYUNTAMIENTO MUNICIPAL CONSTITUCIONAL DE LA UNION DE ISIDORO MONTES DE OCA, GRO.



La Unión Guerrero
H. AYUNTAMIENTO CONSTITUCIONAL
2024-2027
GOBIERNO MEXICANO
TRANSACCIONES
TRANSPARENTES

RELACIÓN DE BIENES INMUEBLES



GUERRERO
TRANSFORMANDO
GOBIERNO DEL ESTADO
1911-2027

DEL 01 DE OCTUBRE AL 31 DE DICIEMBRE DEL 2025

Unidad administrativa: Sindicatura

Página 1 de 2

N°.	Descripción del bien	Ubicación		Contenido del expediente respectivo	Documento que acredite la propiedad	Registro público de la propiedad	Superficie del predio	Medidas	Linderos	Tipo de predio	Valor del inmueble			Uso actual que se le da al bien inmueble
		Domicilio	Municipio								Fiscal	Comercial	Contable	
9	PLANTAS AGUAS NEGRAS MUNICIPAL	LA UNION	LA UNION	-	AVALUO		1,531.72 m2	Norte: 18.89 m Noreste: 43.32 m Este: 24.40 m Sur: 41.11 m Oeste: 46.83 m	Calle El Triunfo. En línea quebrada de 4 tramos, 16.53 m, 17.66 m, 2.89 m y 43.32 m con propiedad privada. Propiedad privada. En línea quebrada de 3 tramos, 12.96 m, 7.57 m y 20.58 m con arroyo. Calle Cuauhtemoc.	-	-	-	\$ 1,585,000.00	PLANTAS AGUAS NEGRAS
11	BASURERO MUNICIPAL (LA UNION)	LA UNION	LA UNION	-	AVALUO		4,489.12 m2	Norte: 113.616 m Sur: Este: 21.667 m Oeste: 138.338 m 22.717 m	Colinda con carretera nacional 200. Colinda con parcela s/n. En línea quebrada de dos tramos, 46.40 m y 91.938 m. Colinda con parcela s/n.	-	-	-	\$ 467,000.00	CORRALON
12	H. AYUNTAMIENTO	LA UNION	LA UNION	-	-	-	-	-	-	-	-	-	-	EDIFICIO
TOTAL											\$ -	\$ -	\$ 34,547,000.00	

Vº. Bº.:

H. AYUNTAMIENTO CONSTITUCIONAL
MPIO. LA UNION DE ISIDORO MONTES DE OCA, GRO.
SINDICATURA MUNICIPAL
2024-2027
C. María Sánchez Ramírez
Sindico Procurador

Autorizó:

H. AYUNTAMIENTO CONSTITUCIONAL
MPIO. LA UNION DE ISIDORO MONTES DE OCA, GRO.
PRESIDENCIA MUNICIPAL
2024-2027
C. José Francisco Suazo Espino
Presidente Municipal

Revisó:

H. AYUNTAMIENTO CONSTITUCIONAL
MPIO. LA UNION DE ISIDORO MONTES DE OCA, GRO.
TITULAR DEL ORGANISMO DE CONTROL INTERNO
2024-2027
C. Nayely Cruz Santos
Titular del Organismo de Control Interno

Vº. Bº.:

H. AYUNTAMIENTO CONSTITUCIONAL
MPIO. LA UNION DE ISIDORO MONTES DE OCA, GRO.
SINDICATURA MUNICIPAL
2024-2027
C. María Sánchez Ramírez
Sindico Procurador