



¡GOBIERNO HONESTO,
HONRADO Y
TRANSPARENTE!

**La Unión
Guerrero**

H. AYUNTAMIENTO CONSTITUCIONAL
2024-2027

Plan Municipal de Desarrollo

La Unión Guerrero

**H. AYUNTAMIENTO CONSTITUCIONAL
2024-2027**




¡GOBIERNO HONESTO,
HONRADO Y
TRANSPARENTE!

La Unión
Guerrero
H. AYUNTAMIENTO CONSTITUCIONAL
2024-2027



¡GOBIERNO HONESTO,
HONRADO Y
TRANSPARENTE!

La Unión
Guerrero
H. AYUNTAMIENTO CONSTITUCIONAL
2024-2027



¡GOBIERNO HONESTO,
HONRADO Y
TRANSPARENTE!



CONTENIDO

CABILDO H. AYUNTAMIENTO	6
GABINETE DEL GOBIERNO MUNICIPAL	7
MENSAJE DEL PRESIDENTE	10
MISIÓN	11
VISIÓN	11
VALORES	12
MARCO JURÍDICO	13
ANTECEDENTES HISTÓRICOS	16
METODOLOGÍA	19
DIAGNÓSTICO DE LA SITUACIÓN ACTUAL	20
ADMINISTRACIÓN	25
ESQUEMA DE ALINEACIÓN DEL PLAN MUNICIPAL DE DESARROLLO 2025-2027.	45
ESQUEMA DEL PLAN MUNICIPAL DE DESARROLLO 2025-2027	46
EJE RECTOR I GOBIERNO HONESTO, HONRADO Y TRANSPARENTE	49
I.1. GESTIÓN PÚBLICA CON DESARROLLO INSTITUCIONAL	50
I.1.1. Finanzas sanas con manejo responsable	50
I.1.2. Planeación y Control Interno	50
I.1.3. Transparencia y acceso a la información pública	52
EJE RECTOR II MUNICIPIO CON BIENESTAR Y JUSTICIA SOCIAL	53
II.1. PROGRAMA DE INCLUSIÓN SOCIAL	54
II.1.1 Programa de Asistencia Alimentaria	54
II.1.2. Programa para adultos mayores y personas con discapacidad.	54
II.1.3. Programa de Apoyos Funerales	55
II.1.4. Salud y Bienestar	55
II.1.5. Mi Familia Unida	55
II.1.6. Procuraduría de la Defensa del Menor y la Familia	56



II.1.7. Fomento al Deporte.....	56
II.1.8. Proyectos Productivos.....	57
II.1.9. Empoderamiento de la Mujer	57
II.1.10. Cultura y Juventud	58
II.2. INFRAESTRUCTURA Y AMPLIACIÓN DE LOS SERVICIOS PÚBLICOS.....	59
II.2.1. Agua Limpia y Saneamiento	59
II.2.2. Vivienda Digna	60
II.2.3. Electrificación y Alumbrado Público	60
II.2.4. Calles	61
II.2.5. Mejoramiento de Caminos Rurales	61
II.2.6. Educación.....	61
II.3. SEGURIDAD PÚBLICA Y PROTECCIÓN CIVIL	62
II.3.1. Prevención al Delito	62
II.3.2 Protección Civil	62
EJE RECTOR III MUNICIPIO PROSPERO CON DESARROLLO SUSTENTABLE, INDUSTRIAL Y TURÍSTICO	64
III.1 DESARROLLO ECONÓMICO Y REGIONAL	65
III.1.1 Desarrollo Económico	65
III.1.2 Fomento a la Agricultura y la Ganadería.....	65
III.1.3 Apoyo al Sector Pesquero	66
III.2. TURISMO Y DESARROLLO SUSTENTABLE	66
III.2.1 Consolidar la Riviera Troncones-Majahua-Saladita como 4to. Destino turístico	66
III.2.2. Municipio Limpio	67
PLAN DE INVERSIÓN.....	68
EVALUACIÓN Y SEGUIMIENTO.....	71
ANEXOS.....	82



CABILDO H. AYUNTAMIENTO

Prof. José Francisco Suazo Espino
Presidente Municipal

C. María Sánchez Ramírez
Síndico Procurador

C. Orlando Ibarra Zarco
Regidor de Desarrollo urbano y Obras Públicas

Lic. Claudia Rosas Ruiz
Regidora de Educación, Cultura y Juventud

Lic. Liseth Muñoz Ramírez
Regidora de Desarrollo Rural y Pesca

C. Patricia Cano Ramírez
Regidora de Salud Pública y Asistencia Social

C. Efraín Galeana Álvarez
Regidor de Seguridad Pública

C. Edilia Sánchez Moreno
Regidora de Equidad y Género

C. Homero Peralta Ayala
Regidor de Medio Ambiente y Recursos Naturales

C. Felipe Pérez Silva
Regidor de Comercio y Abasto Popular

Lic. Adolfo Villanueva Vargas
Secretario General



GABINETE DEL GOBIERNO MUNICIPAL

Lic. Adolfo Villanueva Vargas
Secretario General

C.P. Javier López Santoyo
Tesorero Municipal

Mtra. Gloria Inés Damián Chávez
Oficial Mayor

Lic. Emilio Mendoza Chona
Director De Jurídico

Prof. Janeth Muñoz Ramírez
Directora Dif Municipal

Lic. Sandra Eliud Rosas Ruiz
Procuradora De La Defensa De Las
Niñas, Niños Y Adolescentes Del
Municipio

Lic. Nayely Cruz Santos
Titular Del Órgano De Control Interno

Lic. Ma. Del Rosario Borja Díaz
Oficial Del Registro Civil 01 De La
Unión

C. Efraín Pérez Espino
Director Catastro

C. Iván Valdovinos Valdez
Director De Obras Públicas

Prof. Lucero Pineda Núñez
Directora De Educación Municipal

C. German Solís Alfaro
Director De Desarrollo Rural



C. Antonio De Jesús Vargas
Salamanca
Director Capau

C. Noé Núñez Oregón
Director De Servicios Públicos

Lic. Banny López Rosas
Directora De Desarrollo Urbano Y
Zofemat

C. Rogelio Tornez Suazo
Director De Reglamentos

C. Aldemar Galeana Trujillo
Dirección De Protección Civil

Lic. Edgar Adimir Valdovinos Soza
Director De Ecología Y Medio Ambiente

Prof. Víctor Manuel Valdovinos
Hernández
Director De Cultura Y Recreación

Lic. Luis Elvis Espino Balanzar
Director De Eventos Especiales

C. Antonio Ruiz Pérez
Director De Rastro Municipal

C. Celestino Flores Reyes
Director De Alumbrado Publico

C. Miriam Susana Olea Blanco
Directora de Comunicación Social

C. María Del Rosario Galeana
Martínez
Directora De Tránsito Municipal

C. Roberto Rosiles Pérez
Director De Parques Y Jardines

C. Diego Valdez Pimentel
Director Parque Vehicular



**C. Marco Antonio Campos
Rendón**
Director De Seguridad Publica

C. Susana Covarrubias Bravo
Enlace Municipal Bienestar

Lic. Héctor Emir Silvestre Espino
Titular De La Unidad De
Transparencia Y Acceso A La
Información

Lic. Zumara Valverde Díaz
Directora De Salud Municipal

C. Felipe De Jesús Tinoco
Director De Mantenimiento General

Lic. Dalinda Serrano Medina
Encargado De La Instancia Técnica De
Evaluación

Lic. Oscar Rosas García
Director De Planeación

C. Felipa Campos Cabrera
Directora De Desarrollo Social

C. Víctor Santana Morales
Director De Turismo



Con muchos años dedicado al tema de la política, hoy es la primera ocasión en que gracias a la confianza de las y los habitantes de este Municipio tengo el honor de representarlos, por lo que, dando continuidad a la administración anterior, traemos la firme decisión de seguir haciendo un gobierno incluyente, honesto, honrado y transparente, creando y aprobando programas, acciones y políticas públicas, siempre buscando el beneficio de las y los unionenses.

La Ley Orgánica del Municipio Libre del Estado de Guerrero en sus artículos 38 y 71 señala como una de las obligaciones del Presidente Municipal la elaboración del Plan de Desarrollo municipal del trienio, el cual deberá expedirse a más tardar el 28 de diciembre del año en que se

entre en funciones, ajustándose al efecto a su presupuesto de egresos, ley de ingresos, ley de planeación del estado.

El Plan de Desarrollo Municipal es el instrumento que direcciona los trabajos y el desempeño de esta administración durante los próximos tres años (2024-2027), para elaborarlo de manera eficiente necesario es conocer la problemática que enfrenta el Municipio, lo cual conozco ya que lo he recorrido ininidad de veces a lo largo y ancho, he recorrido sus localidades, sus colonias, sus calles, incluso casa por casa escuchando el sentir de la gente, recogiendo opiniones y sugerencias.

De la misma manera hemos venido recogiendo opiniones y sugerencias de los diferentes sectores productivos, de los Comisarios Municipales, Comisariados Ejidales, respecto de los problemas que más aquejan, con el objetivo de dar solución a las necesidades y demandas que más duelen, lo que lograremos trabajando de manera incansable todos los días.

Nuestro Municipio está en un Desarrollo Industrial y Turístico muy acelerado el cual requiere urgentemente de un orden logístico, por ello, dando continuidad a los trabajos de la administración antecesora, en los próximos días quedará aprobado de manera definitiva el Plan Director de Desarrollo Urbano y Ecológico de este Municipio el cual habremos de aplicar dando así certeza para el crecimiento ordenado de todos los sectores, en especial el industrial y turístico.

Construyamos entre todos un buen Gobierno, trabajando todos los días incansablemente lo lograremos.

C. PROFESOR JOSE FRANCISCO SUAZO ESPINO

PRESIDENTE MUNICIPAL CONSTITUCIONAL
DE LA UNION DE ISIDORO MONTES DE OCA.



MISIÓN

Ser un gobierno honesto, honrado y transparente que escuche, atienda, pero sobre todo que resuelva las necesidades más sentidas de las y los ciudadanos con políticas públicas que permitan generar bienes y servicios de calidad para las familias del municipio de La Unión.

VISIÓN

Lograr que La Unión de Isidoro Montes de Oca, tenga un crecimiento ordenado, impulsando todas las actividades económicas, generando bienestar y prosperidad para las y los unionenses.



VALORES

Los principios básicos que rigen las acciones de nuestro gobierno son:

Honestidad: Informar con claridad a la ciudadanía y dependencias de gobierno de las acciones y programas ejecutados en nuestra administración, actuando con rectitud sin perder de vista el objetivo, ni buscar ventaja o provecho de lo que es para el pueblo.

Honradez: No hacer mal uso de los recursos públicos, empleándolos de forma debida y acorde a la ley, actuando conforme a las normas morales establecidas.

Transparencia: Publicar las acciones realizadas por los servidores públicos de forma transparente, clara y sencilla con el único objetivo de rendir cuentas a la población en general y a las instancias gubernamentales correspondientes, creando un vínculo confiable que permita continuar el trabajo en armonía. Siempre apegados a la legalidad y al compromiso adquirido con los unionenses.

Eficiencia: Los recursos ejercidos para la realización de proyectos, programas y obras, serán utilizados con responsabilidad, se cumplirán más objetivos con los mismos o menos recursos.

Austeridad: En todo momento nuestro gobierno se ajustará a un plan de austeridad.

Eficacia: Seremos efectivos, tenaces, concretaremos en tiempos y con calidad los servicios y programas planteados en nuestro gobierno.

Servicio: Se trabajará con pasión por el servicio público buscando siempre el bienestar de los ciudadanos.

Justicia: Mantendremos un respeto a la cultura de la legalidad, procurando la búsqueda de la equidad y justicia social.



MARCO JURÍDICO

Constitución Política de los Estados Unidos Mexicanos.

En el artículo 25.- Corresponde al Estado la rectoría del desarrollo nacional para garantizar que éste sea integral y sustentable, que fortalezca la Soberanía de la Nación y su régimen democrático y que, mediante la competitividad, el fomento del crecimiento económico y el empleo y una más justa distribución del ingreso y la riqueza, permita el pleno ejercicio de la libertad y la dignidad de los individuos, grupos y clases sociales, cuya seguridad protege esta Constitución. La competitividad se entenderá como el conjunto de condiciones necesarias para generar un mayor crecimiento económico, promoviendo la inversión y la generación de empleo.

En el artículo 26.- El Estado organizará un sistema de planeación democrática del desarrollo nacional. Por lo tanto, la planeación será democrática mediante la participación de los diversos sectores sociales de donde se recogerán las aspiraciones y demandas de la sociedad, para ser incorporadas a los planes y programas de desarrollo.

El Estado contará con un Sistema Nacional de Información Estadística y Geográfica cuyos datos serán considerados oficiales. Para la Federación, las entidades federativas, los Municipios y las demarcaciones territoriales de la Ciudad de México, los datos contenidos en el Sistema serán de uso obligatorio.

En el artículo 115.- Se señala que los municipios estarán investidos de personalidad jurídica y podrán manejar su patrimonio en términos de la ley; teniendo las facultades de aprobar los bandos de policía y gobiernos, los reglamentos, circulares y disposiciones administrativas de observación general dentro de sus respectivas jurisdicciones, que organicen la administración pública municipal, regulen las materias, procedimientos, funciones y servicios públicos de su competencia y aseguren la participación ciudadana y vecinal.



Ley Nacional de Planeación.

Es el ordenamiento jurídico que establece y señala:

El marco normativo para regular el ejercicio de la planeación nacional del desarrollo es la ordenación sistemática y racional de acciones.

Se establecen las bases para la integración y funcionamiento del Sistema Nacional de Planeación Democrática.

Que la sociedad participe en la elaboración del Plan y los programas.

Las dependencias y entidades de la Administración Pública Federal deben planear y conducir sus actividades con perspectiva intercultural y de género.

Se establece que las comunidades indígenas deberán participar en la definición de los programas federales que afecten directamente el desarrollo de sus pueblos y comunidades.

Constitución Política del Estado Libre y Soberano de Guerrero.

La Constitución Estatal señala la responsabilidad del Estado para organizar un sistema de planeación y faculta al ejecutivo para establecer los mecanismos de participación social en dicho sistema.

Se dispone también que el Estado conducirá y orientará la actividad económica de la entidad en los términos de una planeación democrática, donde concurren los distintos sectores de la población.

En la Constitución Estatal se establecen las facultades del gobierno del estado para adecuar su legislación a las necesidades del desarrollo planeado de la economía y de la sociedad.

Los Ayuntamientos son competentes para, Gobernar política y administrativamente al municipio. Aprobar, de conformidad con las leyes que expida el Congreso del Estado, los bandos de policía y gobierno, reglamentos, circulares y disposiciones administrativas de observancia general para la administración pública municipal que aseguren, además, la participación ciudadana y vecinal, administrar en forma directa los recursos que integren la hacienda municipal, recaudar los ingresos que le correspondan.



Ley Número 994 de Planeación del Estado Libre y Soberano de Guerrero

En esta ley se establecen los principios de la planeación del desarrollo estatal y las normas que orientan las actividades públicas, estatales y municipales, así como las bases para que el ejecutivo del estado coordine las actividades de planeación con los municipios y aquellas que garanticen la participación activa y democrática de los sectores sociales en las tareas de planeación.

Ley Orgánica del Municipio Libre del Estado de Guerrero

En su artículo 38 indica Plan de Desarrollo del Municipio del trienio que deberá expedirse a más tardar el **28 de diciembre del año en que entren en funciones.**

Artículo 71.- Los Ayuntamientos elaboraran libremente su programa anual de actividades, así como los demás programas anuales, ajustándose al efecto a su presupuesto de egresos, Ley de Ingresos, **Ley de Planeación del Estado y al programa trianual de labores.**



ANTECEDENTES HISTÓRICOS



Conoce tu municipio

La Unión de Isidoro Montes de Oca

El origen de La Unión se remonta al pueblo de Zacatula, que se traduce del náhuatl como “lugar donde abunda el zacate de tule”. Este lugar era paso obligatorio, en la época prehispánica, de los inmigrantes que arribaban al territorio que hoy es el estado de Guerrero. Por allí pasaron los Cuitlatecos de la Tierra Caliente que, siguiendo el cauce del río Balsas, se dirigían a la Costa Grande.

El escudo hace alusión a que en este municipio se unió a don José María Morelos y Pavón el primer contingente suriano en pos de la Independencia de México, y a las actividades económicas que actualmente se practican. La cadena, el rostro de Morelos y las manos estrechándose hacen referencia a “la unión”, que da origen al nombre del municipio.



Los demás elementos: la torre, el mar, la cabeza de ganado, la mazorca, la zanahoria, el obrero, la torre eléctrica, simbolizan las actividades principales que hay en su territorio.

Reseña histórica (cronología). En 1504 la zona perteneció a la provincia tributaria de Cihuatlán. Hernán Cortés envió, en 1520, a Gonzalo de Umbría y a su tropa a Zacatula. Enseguida mandó al capitán Juan Álvarez para que tomara posesión del territorio; lo acompañaron los españoles Juan Rodríguez de Villafuerte y Simón Cuenca. Se establecieron en el lugar 122 hispanos. Esta población fue destruida por los naturales. Se formó la encomienda a cargo de Luis Sánchez, Francisco de Carvajal y Juan de Berdejo. Provincia tributaria directa de la Corona.

Allí se creó la alcaldía mayor, dependiente directa de la Real Audiencia de México. Dentro de la jurisdicción estaban: Coyuca, Tecpan y Atoyac. La región la evangelizó fray Pedro de Gerovillas.

Zacatula estuvo ubicada en lo que hoy es el pueblo de Melchor Ocampo, Michoacán, pero en el Siglo XVII se creó la hacienda de La Orilla, donde los vecinos se congregaron y fundaron la actual Zacatula del municipio de La Unión. Zacatula el viejo fue un puerto importante donde se operaba un astillero para la construcción de barcos; era un centro comercial sobresaliente donde se concentraron las fuerzas insurgentes. En 1811 Morelos lo consideraba dentro de la provincia de Tecpan.

En 1815, recibió el nombre de pueblo de Los Nuevos. Formaba parte del pueblo de Tepelulco. En 1821, perteneció a la Capitanía General del Sur. En 1824, dentro de la República federalista, estaba en la jurisdicción del distrito de Acapulco en el estado de México. Al integrarse el estado de Guerrero en 1849, se consideraba municipio del partido de Tecpan. En 1850, fue territorio del distrito de Galeana.

La Unión se llamó también Camotla, palabra que en náhuatl significa “lugar donde abundan los camotes”, y que era el nombre de la hacienda allí ubicada. Lo llamaban pueblo de Los Nuevos, barrio de Tepelulco. El 14 de febrero de 1867, cedió la parte oriental para formar el municipio de Petatlán, espacio que después recuperó. En 1870, se integró como cabecera municipal. En 1880 se creó el distrito de La Unión, con el agregado de Isidoro Montes de Oca.



La Ley Orgánica provisional del gobierno del Estado de México designó el 6 de agosto de 1824, a Zacatula, como partido en el distrito de Acapulco, y en 1826 se estableció el Ayuntamiento en el mismo lugar, con categoría de pueblo.

El 27 de octubre de 1849, se incorporó al nuevo estado de Guerrero. Se trasladó la cabecera municipal a La Unión el 29 de noviembre de 1880, de acuerdo a la Constitución Política del Estado Libre y Soberano de Guerrero. El 10 de marzo de 1894, por Decreto número 56, el distrito de La Unión cambió.

El nombre por el de distrito Montes de Oca. El 23 de marzo de 1907, por Decreto 1, la zona del margen del lado derecho del río Balsas, con el nombre de Los Motines, perteneciente a la municipalidad de La Unión, pasó a formar parte del estado de Michoacán. Por Decreto del 20 de julio de 1993, el municipio se llamó La Unión de Isidoro Montes de Oca.



METODOLOGÍA

En el cumplimiento a la normatividad establecida por el Sistema de Planeación Nacional, la planeación del estado libre y soberano de Guerrero, el plan municipal de desarrollo de La Unión de Isidoro Montes de Oca 2025-2027, está alineado únicamente al plan Estatal de desarrollo 2022-2027, en ausencia del Plan Nacional de Desarrollo 2025-2030.

Se utiliza la metodología de Planeación Estratégica Participativa, ya que ha mostrado ser un medio efectivo en la Integración del Plan Municipal de Desarrollo, debido a que cumple con los mecanismos de planeación, al considerar a la ciudadanía como elemento fundamental en la construcción del rumbo que debe tomar el Municipio.

Durante los recorridos de campaña se escucharon las necesidades de los diferentes sectores de la población. Además, se realizaron diferentes foros de consultas con las autoridades ejidales y municipales.

En esta tarea es necesaria la participación de los sectores públicos, privados y sociales, con el objeto de contar con un documento que satisfaga las demandas y necesidades que la ciudadanía señala como indispensables para el desarrollo de las principales actividades económicas del municipio.



¡GOBIERNO HONESTO,
HONRADO Y
TRANSPARENTE!

La Unión
Guerrero
H. AYUNTAMIENTO CONSTITUCIONAL
2024-2027

DIAGNÓSTICO DE LA SITUACIÓN ACTUAL



Gobierno y Población

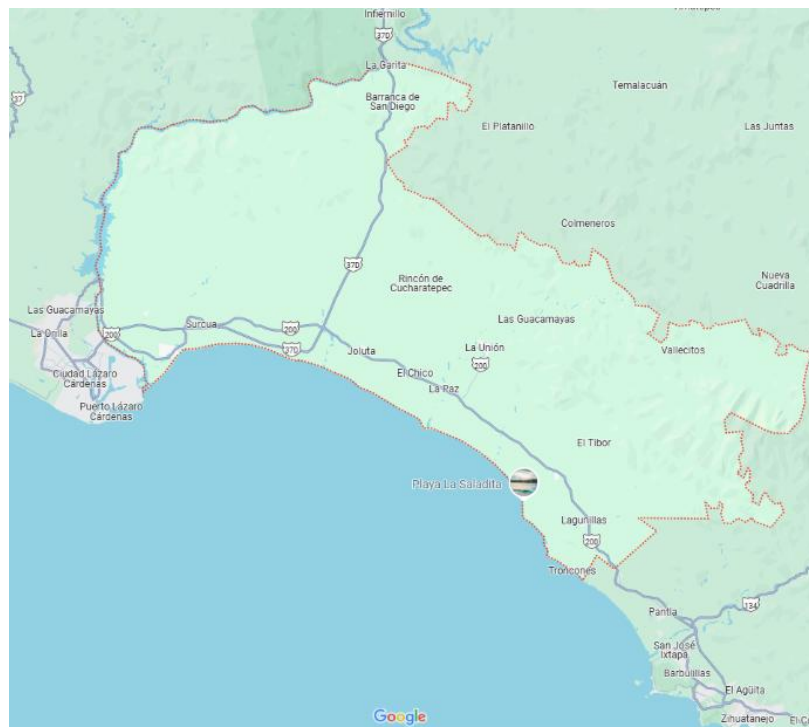
La Unión de Isidoro Montes de Oca es uno de los 85 municipios que conforman el estado de Guerrero en México. Forma parte de la región de Costa Grande. Se encuentra en el extremo noroccidental del estado, en los límites con Michoacán de Ocampo y frente al Océano Pacífico, el río Balsas sirve de línea divisoria con esta entidad vecina.

Las Coordenadas entre los paralelos 17° 46' y 18° 15' de latitud norte; los meridianos 101° 29' y 102° 11' de longitud oeste; altitud de entre 0 y 2 000 m. Colinda al norte con el estado de Michoacán de Ocampo y con el municipio de Coahuayutla de José María Izazaga; al este con los municipios de Coahuayutla de José María Izazaga y José Azueta; al sur con el municipio de José Azueta y el Océano Pacífico; al oeste con el Océano Pacífico y el estado de Michoacán de Ocampo.

Entre otros datos se ocupa el 2.75% de la superficie del estado. Cuenta con 158 localidades.

El municipio de la Unión se rige por un Presidente Municipal, un Síndico Procurador y 8 Regidores. También sus localidades y ejidos son representados por comisarios municipales y comisariados ejidales respectivamente.

La Unión de Isidoro Montes de Oca cuenta con una población actual de 26 349 habitantes 50.7 % hombres y 49.3 % mujeres lo que corresponde a 12 988 mujeres y 13 361 hombres según el censo de población y vivienda 2020 del INEGI, en comparación al 2010 la población creció un 2.48 %.





Los Rangos de edad que concentraron mayor población fueron 0 a 4 años (2 484 habitantes), 5 a 9 años (2,480 habitantes) y 10 a 14 años (2,320 habitantes). Entre ellos concentraron el 27.6 % de la población.

La población de 3 años y más que habla al menos una lengua indígena fue 62 personas lo que corresponde a 0.24 % del total de la población de La Unión de Isidoro Montes de Oca.

Las lenguas indígenas más habladas fueron mixtecas (19 habitantes), Amuzgo (16 habitantes) y popoluca insuficientemente especificado (10 habitantes).

Pobreza y Grupos Vulnerables

Nuestro Municipio se caracteriza por contar con una población dispersa, esto contribuye a que tenga un mayor índice de marginación y pobreza, de las 158 localidades del Municipio, el 13.6% se encuentran marginadas del desarrollo socioeconómico Municipal, y son las que requieren de mayor atención en los programas específicos para combatir la pobreza extrema.

En el Municipio de la Unión de Isidoro Montes de Oca, en el año 2010 el 39.19% de la población se encontraba en situación de pobreza moderada y 38.79% en situación de pobreza extrema. Datos comparados con el último censo de población y vivienda 2020. Podemos decir que hubo una disminución significativa sobre todo en el rubro de pobreza extrema, ya que pasamos del 38.79 % a 16.8%



Evaluación de la pobreza por municipio, 2020

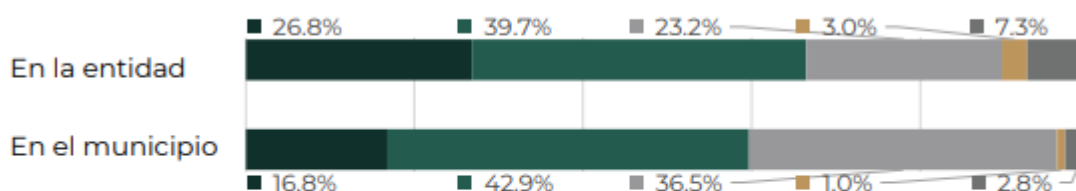
I. Información general de pobreza y rezago social

Indicador	En el municipio	En la entidad
1) Población al 2021, número de personas	26,982	3,668,973
2) Grado de Rezago Social	Medio	Muy alto
3) Zonas de Atención Prioritaria 2021		
Rurales	1	74
Urbanas	21	2,324
4) Pobreza multidimensional		

Vulnerable por carencias	12,751	No pobre y no vulnerable	989
Pobreza moderada	14,963	Vulnerable por ingresos	334
Pobreza extrema	5,856		

Población en el municipio 2015:

34,893



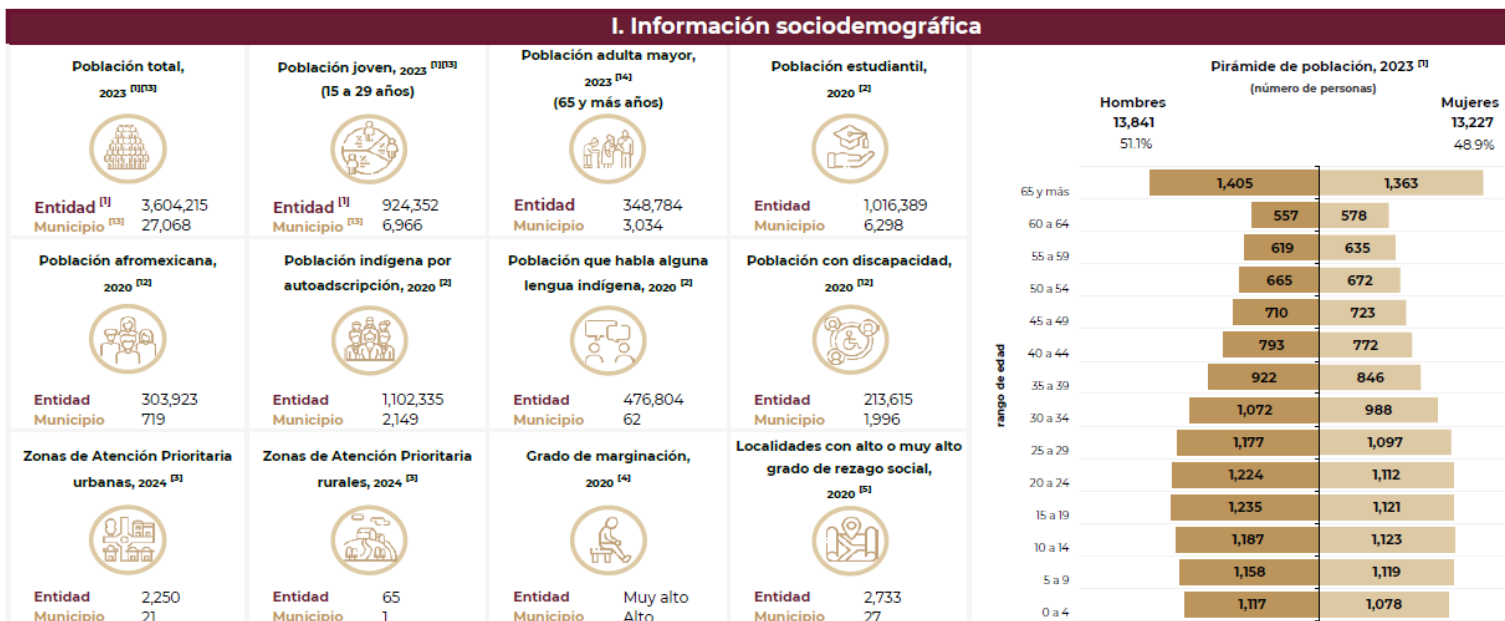
Fuente: 1.- Proyección de la población al 2021 elaborada por el Consejo Nacional de Población (CONAPO).
2.- Grado de rezago social por entidad federativa y municipio 2015, elaborado por el Consejo Nacional de Evaluación de la Política de Desarrollo Social (CONEVAL).
3.- Decreto por el que se formula la Declaratoria de las Zonas de Atención Prioritaria para 2021, Diario Oficial de la Federación. Disponible en: https://www.dof.gob.mx/2020/BIENESTAR/ZONAS_PRIORITARIAS_2021.pdf
4.- Información municipal, Medición de la pobreza 2015. CONEVAL
Información estatal, Medición de la pobreza 2018. CONEVAL.



Sondeo de la pobreza por municipio, 2024

12068 - La Unión de Isidoro Montes de Oca

I. Información sociodemográfica



Nota: ^[1] El dato de la población adulta mayor proviene de la Dirección General para la Validación de Beneficiarios, Secretaría de Bienestar, 2023.

^[2] Los datos de población total y población joven a nivel entidad federativa provienen de las Proyecciones de la población de México 2020 - 2070 de CONAPO. Mientras que, a nivel municipal, se utilizan las Proyecciones 2015 - 2030, ya que CONAPO aún no cuenta con la actualización correspondiente.

Es importante mencionar que, derivado de las condiciones sociales, económicas, culturales o psicológicas, existen grupos vulnerables que pueden sufrir maltratos contra sus derechos humanos, dentro de este grupo se encuentra insertas las personas de la tercera edad, personas discapacitadas, mujeres, niños, indígenas migrantes y hasta minorías sexuales. Siendo la vulnerabilidad el impedimento para un pleno desarrollo individual y familiar de estos grupos en este **plan municipal de desarrollo 2025-2027**, buscaremos que la igualdad de oportunidades permita tanto la superación del riesgo que esto implica; así como el desarrollo del nivel de vida de las personas de los grupos más vulnerable.



ADMINISTRACIÓN

La presente Administración Municipal enfrentara retos importantes, para dar continuidad a los procesos de desarrollo iniciados en la anterior administración, preparando una política social incluyente que atienda estos nuevos retos, para impulsar la modernización de las áreas más vulnerables del actual gobierno.

Contamos con 40 Unidades Administrativas encargadas de que el H. Ayuntamiento realice las funciones que le corresponden como ente público, las cuales se distribuyen de la siguiente manera:

1. Presidencia
2. Sindicatura
3. Regiduría
4. DIF
5. Secretaría General
6. Tesorería
7. Oficialía Mayor
8. Catastro
9. Jurídico
10. Registro Civil
11. Órgano de Control Interno
12. Obras Publicas
13. Educación
14. Desarrollo Rural
15. Transparencia y Acceso a la Información
16. Salud Municipal
17. Seguridad Publica
18. Juventud
19. Atención a Migrantes
20. Enlace Municipal Bienestar
21. Cultura y Recreación
22. Eventos Especiales
23. Rastro Municipal
24. Comunicación Social
25. Turismo
26. Tránsito Municipal
27. Parques y Jardines
28. Secretaría de la Mujer
29. Parque Vehicular
30. Desarrollo Económico
31. Reglamentos
32. CAPAU
33. Servicios Públicos
34. Protección Civil
35. Ecología y Medio Ambiente
36. Desarrollo Social
37. Deportes
38. Planeación
39. Alumbrado Publico
40. Desarrollo Urbano y ZOFEMA

De las 40 unidades administrativas con las que cuenta el municipio, 35 se encuentran operativas actualmente. Pronosticando que a principios del año 2025 se tengan cubiertas el cien por ciento de las áreas.



Los ingresos municipales se captan por medio de los conceptos de impuestos, derechos, contribución de mejora, productos y aprovechamientos; además de las participaciones y aportaciones que distribuye la federación.

Se identifica una reducida capacidad para recaudar ingresos públicos, siendo la falta de cultura y sanciones para los ciudadanos que no cumplan con el pago de servicios, lo que nos hace depender en su mayoría de las participaciones federales. Las mayores aportaciones municipales son el pago de predial.

La deuda pública es un indicador que mide la relación entre la deuda y los ingresos públicos que tiene el municipio, entre menor sea el indicador es mayor la autonomía del municipio, en otras palabras, este indicador mide la relación entre la deuda anual contraída con los ingresos que puede ser usados para asumir este compromiso. Con referencia a la deuda pública no se reporta a la fecha y los pasivos con respecto a los activos circulantes, se determinó que el activo puede hacer frente a los pasivos, lo que indica que hay autonomía financiera.

Infraestructura

Desde su origen los asentamientos poblacionales carecieron de infraestructura y servicios necesarios que aunado al crecimiento poblacional podemos decir que se tiene un gran rezago en este sentido.

De acuerdo con el último censo de población y vivienda 2020, existe un total de 9736 viviendas de las cuales 7711 están habitadas; cuentan con servicio de energía eléctrica 7579, con servicio de agua potable 7024 viviendas. Además 6659 cuentan con drenaje sanitario, fosas sépticas o letrinas.

Respecto a las condiciones en las que se encuentran las viviendas 7173 cuentan con piso de distintos materiales, 514 con piso de tierra, además debemos mencionar que existen muchas viviendas con techos en malas condiciones predominando techos de palma, de tejas, y de lámina de cartón. En cada vivienda habitan de 2 a 3 habitantes, contando así, con uno a tres cuartos por viviendas.

Los últimos años se han realizado inversiones importantes en infraestructura en las diferentes colonias, localidades del municipio con el único objetivo de reducir los índices de Rezago Social en los que nos encontramos. La propuesta es clara seguir invirtiendo al desarrollo en materia de agua potable, alcantarillado, energía eléctrica, vivienda, calles, plazas recreativas.



Seguridad Pública

Es un servicio que está a cargo de la federación, los estados y municipios. Su objetivo es mantener el orden público, para proteger la integridad física de las personas y sus bienes, prevenir la comisión de delitos e infracciones a las leyes y reglamentos, colaborar en la investigación y persecución de los delitos, delincuentes e infractores. En el municipio contamos con la dirección de seguridad pública, que cuenta con: 1 Director, 1 Subdirector y 73 elementos operativos, divididos en 2 comandancias, una en la cabecera municipal y otra en la localidad de Petacalco.

Con respecto a infraestructura tienen 7 patrullas para cumplir con los recorridos reglamentarios, las cuales se encuentran en buen estado, para hacer cumplimiento de sus funciones. En las comandancias de la cabecera municipal y Petacalco cuentan con 2 celdas (cada una), una para hombres y una para mujeres.

Si se toma en cuenta el número de localidades, con el número de patrullas y el poco personal se tiene, son insuficientes para cubrir los recorridos preventivos y vigilancia de los espacios públicos de todo el municipio, por lo que la comisión de los actos delictivos han ido incrementando, aun cuando los datos que proporciona Seguridad Pública de este último año no lo reflejen, esto debido a que sólo se tiene registro de los delitos que ellos alcanzan a atender, aunado a la falta de cultura de denuncia por diferentes motivos, como pueden ser:

- El temor a represalias.
- La desinformación de la sociedad con respecto a las funciones que tienen los policías.
- El hecho de que la ciudadanía no confía plenamente en las autoridades judiciales.



La siguiente tabla muestra los delitos registrados en el periodo enero a diciembre 2023.

DELITOS REGISTRADOS EN SEGURIDAD PÚBLICA MUNICIPAL DE LA UNION DE ISIDORO MONTES DE OCA, GRO. DURANTE EL PERIODO ENERO – DICIEMBRE DEL 202.	
DELITOS	CANTIDAD
LESIONES DOLOSAS	0
DAÑOS CON MOTIVO DE HECHOS DE TRANSITO VEHICULAR (CULPOSO)	03
DELITOS DE DESPOJO	0
AMENAZAS	0
HOMICIDIO CALIFICADO	0
ROBO EQUIPARADO DE (VEHICULOS)	02
DESPOJO DE INMUEBLE (DOLOSO)	0
ALTERACIÓN DEL ORDEN PUBLICO	10
ROBO	03
DELITOS CONTRA LA SALUD EN MODALIDAD DE NARCOMENUDEO	05
TENTATIVA DE HOMICIDIO	0



Protección Civil

Es el conjunto de disposiciones, medidas y acciones destinadas a la prevención, auxilio y recuperación de la población ante la eventualidad de un desastre, con la finalidad de proteger su integridad. En México, fue creada en mayo de 1986, como Sistema Nacional de Protección Civil.

En el municipio fue implementada en el año 2009, ante la necesidad de contar con un sistema para las contingencias que se llegaran a presentar, ya que para cualquier emergencia solían enviar a seguridad pública, que aunque estén relacionadas y deben trabajar en coordinación, no estaban capacitados para atender este tipo de casos.

Actualmente Protección Civil cuenta con una plantilla municipal de 17 trabajadores, utilizando una bodega con sus respectivas oficinas como centro de trabajo, un parque vehicular en funcionamiento de 3 ambulancias, 2 patrullas de rescate y 1 camión tipo pipa.

Las siguientes problemáticas son:

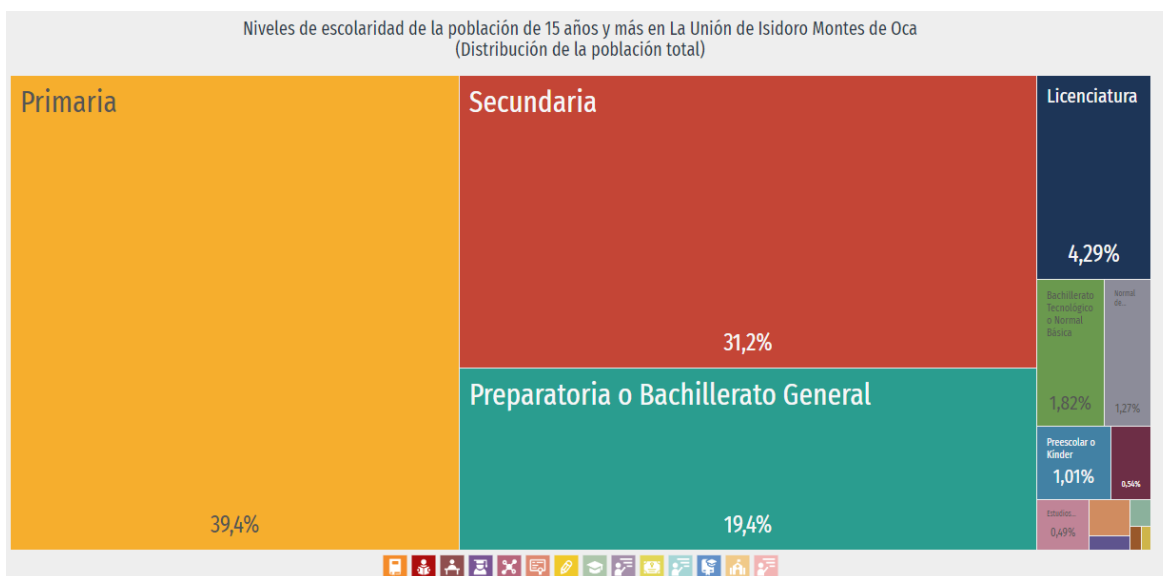
- a) La falta de recurso humano y capacitación.
- b) Infraestructura y equipamiento.
- c) Carencia de Atlas de Riesgo Municipal.

Debido a que el municipio no cuenta con un área de bomberos, la dirección de Protección Civil cumple con dichas funciones, lo que agudiza aún más las problemáticas ya mencionadas.



Educación

De acuerdo a los datos certificados por la Secretaría de Educación Pública (SEP) a través de la Subsecretaría de Administración y Finanzas y la Dirección General de Administración de Personal, Plantilla de Personal y Estadística, del Estado de Guerrero; en La Unión de Isidoro Montes de Oca, se cuenta con una matrícula escolar de 5,840 alumnos distribuida en los distintos niveles educativos, como lo son preescolar, primaria, secundarias, telesecundarias y nivel medio superior. Los docentes que ostentan base en este municipio son 447, los cuales algunos cumplen con una doble función como directores, maestros y administrativos frente al grupo.



El ámbito educativo en estos cuatro últimos años se enfrentó uno de los mayores retos, donde se decretó la suspensión de clases presenciales en el sistema educativo nacional, esta medida buscaba evitar la propagación del virus SARS COV 2 (COVID-19) en las escuelas. Sin embargo, el abandono de las instituciones generó problemas que impactaron al proceso de enseñanza aprendizaje, de la misma manera, un factor sumamente importante es el desinterés de los ciudadanos de impulsar a los niños, niñas, adolescentes y jóvenes a continuar sus estudios, debido a que prefieren que se integren a la vida productiva para apoyar a la economía de los hogares.

El sueño de lograr un desarrollo profesional dista mucho de ser posible, porque no contamos con escuelas que presten el servicio en el municipio.



Según datos del INEGI, 12 de cada 100 habitantes no tiene acceso a la educación, esto implica que el acceso a la escuela aún no se democratiza, las reformas siguen sin atender los problemas pedagógicos curriculares y el sistema se gesta como un embudo donde del 100 % de los alumnos que inician su educación básica solo el 4.29% ingresan al nivel superior, con este estudio previo de la problemática en educación, los detonantes más graves del municipio que impiden el avance educativo son:

1. Daños de infraestructura en un 65 % de las aulas de todos los niveles.
2. Falta de plazas directivas para nombrar docentes que reciban pago por su categoría y responsabilidad, supervisores, directores y docentes.
3. Abandono escolar, en un 16.5 % por desplazamiento de familias en busca de mejorar la calidad de vida.
4. Un bajo rendimiento escolar por las condiciones de comunicación digital en las comunidades del municipio por la situación geográfica.
5. Deserción escolar por integrarse a la vida laboral para contribuir en el gasto de la canasta básica familiar, aun siendo menores de edad.
6. Predominan programas desvinculados de las investigaciones de vanguardia y de las necesidades sociales y los temas realmente importantes para dar realce a la educación, tales como la inversión en ciencia y tecnología.
7. El gasto público en educación es insuficiente (menor al 8% del PIB) y en su distribución no hay equidad. Se constata la idea de “educación pobre para los pobres”.
8. El currículo privilegia asignaturas instrumentales (español, matemáticas, ciencias) y margina la formación integral que impulse otros talentos e intereses: expresiones artísticas y culturales, valores éticos y ciudadanía, saberes comunitarios.



Salud

Según la definición por la OMS, la salud es un estado completo de bienestar físico, mental, social y no solamente la ausencia de afecciones o de enfermedades. La salud y el bienestar provoca una drástica mejora en la calidad general de vida de una persona, por lo tanto, la importancia de la salud debe ser tomada en cuenta.

La atención y la preservación de la salud son una premisa básica para el fortalecimiento de las capacidades humanas y el bienestar general de la población.

En nuestro municipio contamos con 12 centros de salud y 5 Unidades Médicas Rurales con un total de 62 trabajadores de los cuales 23 son médicos, 31 enfermeras, 3 dentistas, 2 químicos, 1 trabajadora social y 3 administrativos, teniendo en cuenta que debido al número de pobladores estos recursos humanos no son suficientes para la atención de la salud, por lo mismo se solicita año con año a médicos y enfermeras pasantes.

También se tiene un hospital del programa IMSS BIENESTAR en la localidad del Entronque de La Unión, con una plantilla de 135 trabajadores y 52 equipos de salud que brindan los servicios de urgencias, medicina interna, pediatría, ginecología, medicina familiar, trabajo social y estimulación temprana.

La mayoría de los centros de salud se encuentran con un gran deterioro en infraestructura por la falta de atención de los gobiernos estatal y federal lo que lleva a una atención médica deficiente, las cuales son:

1. Pintura.
2. Impermeabilización.
3. Mantenimiento general.
4. Falta de cercado perimetral.
5. Falta de recursos básicos (agua, luz y drenaje).

Otra de las problemáticas es la falta de insumos y medicamentos, también forma parte importante en la deficiencia en la atención médica ya que sin ellos es imposible cumplir las necesidades y los requerimientos de toda la población.

Ha quedado en manifiesto no solo la falta de infraestructura e insumos, si no lo más grave es la escasez de personal médico y sobre todo especialistas en las diversas enfermedades. La desatención de las enfermedades crónico degenerativas como lo son la hipertensión, diabetes, obesidad, padecimiento cardiacos y renales, acrecentados por la ausencia de educación nutricional y fomento a la actividad física.

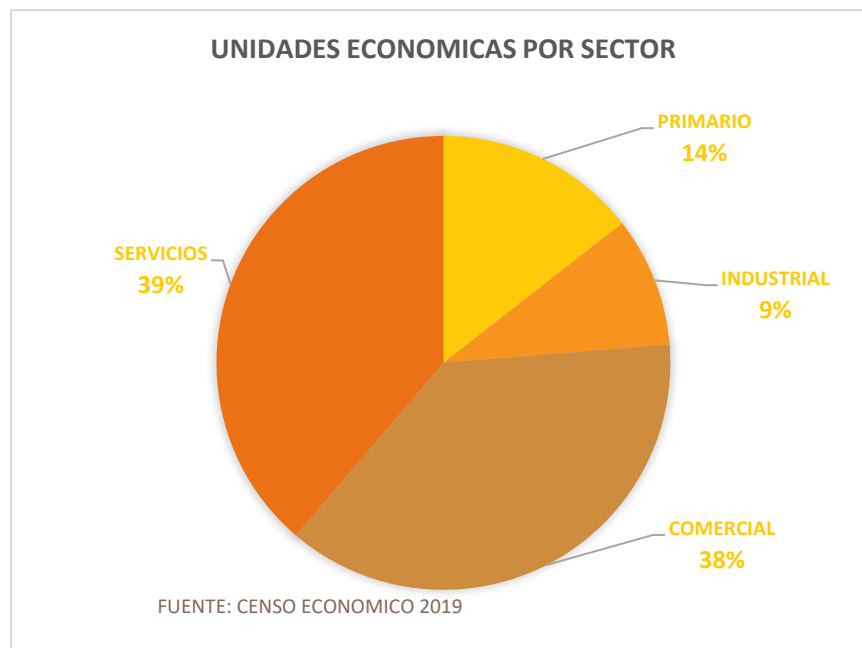


Industria, Comercio y Crecimiento Regional

En el Municipio de La Unión de Isidoro Montes de Oca, la población económicamente activa representa el 55.8% del total municipal, dentro de los cuales el 98.1% se encuentra empleada, cabe destacar que el Municipio de La Unión se encuentra entre dos polos de desarrollo; teniendo en la parte Norte al Municipio de Lázaro Cárdenas en el estado de Michoacán, que es un fuerte polo de desarrollo industrial y de comercio, lo cual ha obligado a la expansión de este y nuestro Municipio representa su opción más viable para instalar el parque industrial que requiere el puerto por su demanda creciente de comercio. En la parte sur el Municipio de Zihuatanejo de Azueta, importante desarrollo turístico internacional en el estado de Guerrero, siendo estos dos municipios grandes oportunidades de empleo para los habitantes de La Unión (por eso el gran porcentaje de personas ocupadas).

La Riviera Troncones-Saladita representa una opción más para el turismo que arriba al municipio de Zihuatanejo de Azueta ampliando la oferta turística de la zona.

Las actividades económicas que participan activamente en el desarrollo del municipio se concentran mayormente en los sectores de servicio y comercial seguidos del sector primario e industrial respectivamente refiriéndonos a unidades económicas registradas por sector.



Cabe mencionar que parte del

ocupado (generación de empleos) por sector, se encuentra en su gran mayoría en el sector

la mayor personal



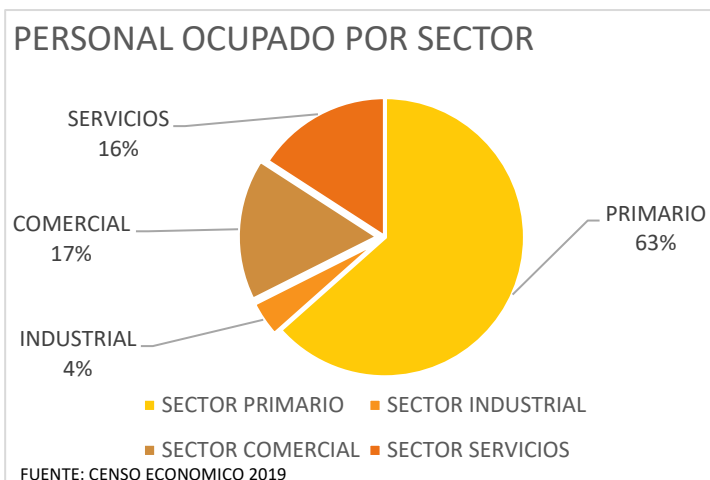
primario, (agricultura, ganadería, forestal y pesca) siendo la vocación natural del municipio la actividad agropecuaria la cual se encuentra en su mayoría en el comercio informal.



La pesca es un importante generador de empleos y se encuentra un poco más organizado en relación a las demás actividades del sector, siendo Petacalco la zona con

Fuente: censo de población y vivienda 2020
mayor actividad pesquera del Municipio, también cabe destacar que las cooperativas pesqueras son los principales actores sociales en el reclamo a la comisión federal de electricidad (CT. “Plutarco Elías Calles”) por la contaminación que genera la termoeléctrica.

En lo comercial (donde encontramos comercio de abarrotes, alimentos, misceláneas, carnicerías, pescaderías, fruterías, autoservicio, farmacias, papelerías, ferreterías, refaccionarias, gasolineras etc...) la generación de empleo se basa principalmente en pequeños comerciantes donde las unidades económicas son en su mayoría de autoempleo, teniendo en ocasiones no más de 10 empleados.



El sector servicios (servicios de alojamiento, preparación de alimentos y bebidas, servicios de salud, talleres, asociaciones y organizaciones etc...). Encontramos al turismo como la principal fuente de empleos generados, ya que el municipio cuenta con el corredor turístico Riviera Troncones-Saladita, el cual en los últimos años ha ido en franco crecimiento.

Debido al trabajo coordinado de empresarios y ayuntamiento para la promoción de este destino, no olvidando que también se tienen otros destinos de playa que presentan una oferta menor en cuestión de servicios para los visitantes. El sector industrial también aporta un porcentaje de personas empleadas principalmente en la Industria Manufacturera, alimentaria y de fabricación de muebles.



Turismo

El Turismo es un fenómeno social de carácter complejo, que puede ser interpretado de distintas formas, según sea la función que en un momento dado tenga las personas relacionadas con él, pero independientemente del punto de vista particular que puedan tener los diferentes sectores dedicados a esta actividad, nuestro Municipio de La Unión de Isidoro Montes de Oca, Guerrero, es un atractivo en materia de turismo denominado de sol y playa, donde existe una gran variedad de playas vírgenes y limpias, contado con una extensión de 75 Km de playa aproximadamente, de los cuales 40 Km son utilizados con fines turísticos y se encuentran divididos en 10 playas de nombres:



1. Playa Petacalco,
2. Peñitas
3. Miramar
4. Boca de Leña
5. El Atracadero
6. El Capire
7. Petatillo
8. La Saladita
9. Majahua
10. Troncones



En las cuales se desarrollan diferentes actividades turísticas y deportivas como son la práctica de surf, paseo a caballo, liberación de tortugas, pesca deportiva, presentando concursos del sector privado por ejemplo “MEXI LOG FEST”, concurso de figuras de arena, entre otros.



Contamos con tres playas de renombre internacional, las cuales son: *playa Troncones, Majahua y Saladita*; cabe destacar que son las únicas del Municipio que cuentan con servicios básicos y privados, generando riqueza y empleo, jugando un papel muy importante en los sectores de ingresos, creando oportunidades para emprendedores y empresarios. Tiene un efecto multiplicador en otros sectores de actividad, como el comercio, las manufacturas, la construcción y la agricultura.



Problemáticas

- Ausencia de seguridad pública para garantizar la integridad del visitante.
- Falta de infraestructura adecuada que contribuye a una serie limitante para el desarrollo del sector ya que actualmente solo se utiliza una mínima parte de los destinos turísticos con los que cuenta el municipio.
- Carencia de marketing turístico.
- Requisición de ingresos económicos para la impulsión de nuevos establecimientos enfocados al sector turístico.
- Falta de personal capacitado para un mejor servicio al visitante.
- Extensión de los recursos básicos como electricidad, agua potable y drenaje a las playas del municipio.





Desarrollo Rural

Agricultura

La Agricultura en su mayor parte es de temporal y orientada al autoconsumo, con sistemas de producción rudimentarios, con la mínima infraestructura y escasa mecanización de las prácticas agrícolas, reducido uso de fertilizantes, plaguicidas y semillas mejoradas, así como de una inadecuada asistencia técnica, lo que consecuentemente incide en bajos rendimientos de los productos y en la posibilidad de intensificar y diversificar la producción hacia cultivos más remunerativos.

La superficie que se destina a la agricultura con cultivos cíclicos se orienta a la producción de maíz principalmente, complementándose con jitomate, chile, sandia, entre otros; así como a la siembra de cultivos perennes como son el coco, café y frutales (mango, limón), entre otros.




El municipio cuenta con 30 Ejidos legalmente constituidos, teniendo un total de 1,309 productores donde 1,307 cultivan maíz y 2 son productores de café.



Anualmente contamos con 56.30 toneladas de fertilizante como apoyo por parte del gobierno del estado, de las cuales 28.15 toneladas son de fertilizante UREA y 28.15 toneladas de fertilizante DAP. El Municipio requiere de más apoyos y créditos, maquinarias para preparar la tierra, tractores y regularización de concesiones.



Ganadería



La población ganadera se compone principalmente de hatos bovino, porcino, ovino y caprino, de estas la mayor explotada es la bovina dada la vocación del municipio para la producción, aunque con resultados pocos rentables.

En el municipio de la Unión como en toda la región Costa Grande, en el rubro ganadero existe un rezago de más de 30 años en producción de ganado bovino, derivado de la falta de organización, principalmente, carencia de asistencia técnica y de infraestructura.

En este municipio hay capacidad del sector para producir, tan solo al año salen de la Costa Grande un promedio de 50 mil cabezas de ganado, gran porcentaje becerros para engorda, de los cuales el 20% son de este municipio, de los que regresan el 25% para cubrir la demanda del mercado local.

Otro dato a destacar es que la edad promedio de los productores de bovinos es de 50 años, por lo que hay poca presencia de jóvenes, la escolaridad en 60% de los ganaderos es de tercero de primaria y un bajo porcentaje cuenta con estudios técnicos.

La ganadería en este municipio como en toda la región a la fecha no tiene rumbo; no existe un sistema productivo definido, pues en lo que se refiere a la producción de leche, en la mayoría de los ranchos se ordeña en época de lluvias, y el ganado se vende cuando se considera que el animal alcanza unos 180 kg., y para resolver problemas urgentes, por lo que se establece que la actividad es para el autoconsumo.

Actualmente existen dos tipos de Asociaciones Ganaderas, una legalmente establecida y otra paralela. La primera cuenta con un total de 1,453 socios ganaderos y la segunda con 490 socios. También se cuenta con 8 centros de acopio, los cuales exportan anualmente 12,240 cabezas de ganado bovino a diferentes estados de la República Mexicana, para la engorda.





Para seguir avanzando se requiere de apoyos y proyectos al sector como por ejemplo toros sementales de registro, semillas de pasto híbrido que dé más producción en forraje y tolerancia a la sequía principalmente.

Pesca

La actividad pesquera es una de las de mayor importancia en el municipio, por su valor económico y su impacto social, sin embargo, su productividad es insuficiente, ya que no alcanza para abastecer el mercado local, aun cuando cuenta con un potencial para el desarrollo, al poseer abundantes cuerpos de agua de mar y ríos, así como estanques, bordos, represas y lagunas temporales.

Entre las especies de mayor captura se encuentran: Pez vela, marlín, pargo, huachinango, jurel, tiburón, lisa, robalo, sierra y raya. Y en menor medida: ostión, langosta y pulpo. Los productos de ríos y lagunas se componen por peces, camarón, jaiba y langostino.

El municipio cuenta con una mesa directiva que representa a 41 cooperativas del Bajo Balsas, con un padrón de 1600 pescadores donde su principal captura es de pez de primera y segunda. Por otra parte, existen cooperativas donde su principal captura es ostión y langosta. Y un grupo Acuícola donde su principal captura es de la tilapia y bagre.

La pesca deportiva es una importante atracción turística, principalmente por la captura de pez vela, el dorado y el marlín.

La pesca no desarrolla su potencial por no contar con la infraestructura suficiente y adecuada. Su pobre explotación se limita a rudimentaria pesca ribereña, destinada para apenas abastecer el consumo local, aunque en temporada de alta demanda se consumen productos de otros lugares.



Medio Ambiente

El municipio se encuentra asentado en la región hidrológica de la Costa Grande donde le atribuye en su mayoría la cuenca del río Ixtapa, hacia el oeste y norte del municipio, es bañado por la cuenca del río Balsas-Mezcala que delimita el estado de Guerrero con el de Michoacán. Otro río de gran importancia en el municipio es el río de La Unión que se extiende 40 km en una cuenca de 1,190 km cuadrados, este recibe aguas afluentes del Naranjo y San Cristóbal, también existe el río de Feliciano que tiene su desembocadura en el Océano Pacífico. Posee arroyos como el Lagunillas, los Llanos, Chutla, la Salada, Zorca, Joluta y Coyuquilla.

En la flora el municipio preserva una abundante vegetación que la cubren selvas de tipo baja caducifolia y la mesófitas, la primera cubre casi todo el territorio mientras que la segunda se encuentra dispersa al oriente y poniente en diferentes superficies. Otras partes las ocupan los bosques, cuyos ejemplares destacan los que están cubiertos de especies de pino-encino y oyamel. Árboles maderables de diferentes especies como parota, bocote, cedro y, palo de Brasil.

En fauna, abundan distintos tipos de especies como la iguana, garza, culebras de cascabel, venado, entre otros más.

Los niveles de contaminación del aire han ido en aumento propiciado por el funcionamiento de la central termoeléctrica de Petacalco, en áreas circunvecinas a dicha central, afectando en mayor medida la producción de frutales y pastos forrajeros; actualmente por el uso del combustóleo en casos especiales a los habitantes de la localidad de Petacalco, teniendo un área de influencia de contaminación del aire desde las Localidades de Feliciano, La Salada, Coyuquilla, Zorca, Petacalco, El Huaricho, San Francisco, Naranjito, Zacatula, Tamacuas, hasta la Barranca de Marmolejo.

En la actualidad el municipio cuenta con 5 plantas tratadoras de aguas residuales, una en la localidad de Petacalco emanada por el drenaje que tiene en parte esta ciudad, el tanque de descarga va a un pantano y de ahí se extiende a huertas de palma de coco, otras más en las localidades de Naranjito, Zacatula, La Saladita y en la cabecera municipal las aguas residuales son derramadas por la fosa de almacenamiento sobre el cauce del arroyo del calechozo a escasos cien metros del Brazo Izquierdo del río de La Unión contaminando sus aguas en perjuicio de las personas ubicadas en comunidades aledañas a su cauce, y las viviendas cercas a la planta; dichas plantas no se encuentran en funcionamiento debido a la falta de presupuesto en el municipio generando así altos índices de contaminación.



Áreas protegidas

En nuestro municipio actualmente no existen áreas de protección ecológica y al medio ambiente de las que se tenga registro.

Pero dentro de su superficie subsisten tres tipos de relieve que conforman el municipio, en la Sierra de Benítez se forma una gran abertura que da paso al río Balsas en su camino al Pacífico. El 80% de la superficie del municipio es accidentada, sobre todo en la parte noreste y sureste, destacando las alturas de los cerros El Pájaro y Cuaximoloya; el 15% que cubre la parte central es de zona semiplana; y el 5% restante es plana, se distribuye en la franja costera.

Hectáreas deforestadas

No podríamos calcular el nivel de deforestación en nuestro municipio debido a que los niveles de explotación de los árboles maderables van en aumento. Sin embargo, con esto no queremos decir que estén en peligro de extinción todavía.

De entre las especies que se están impactando son: parota, bocote, palo de Brasil y cedro; lamentablemente es debido a que la mayoría de los habitantes optan por vender sus predios y es entonces que se deforestan. La explotación maderable es su mayor recurso, en especial las consideradas maderas tropicales, como guayacán, parota, caoba y roble, y las de altura de zona fría, ocote y cedro rojo. Se obtienen aproximadamente al año 1085 m³ de madera en rollo.

Se está llevando a cabo una considerable deforestación, sin que autoridades ambientales como Profepa y Semarnat hagan algo al respecto. El saqueo de maderas en los diferentes ejidos pudiera estarse llevando no sólo al interior de México, sino a otros países, por medio del puerto de Lázaro Cárdenas.

Los bosques tienen un papel decisivo en la lucha contra el cambio climático. Incentivar el cuidado de la superficie forestal y renovar el paradigma que confronta a la conservación, con el desarrollo económico.

Gobiernos alrededor coinciden con la urgencia de frenar la deforestación, pero, a la par, incentivan su rentabilidad. Lo anterior mediante subsidios y otros apoyos a actividades agrícolas que implicaran la tala de las áreas boscosas.



Toneladas de desechos reciclados

El municipio no cuenta con plantas de reciclaje debido a que no se cuenta con el presupuesto para llevar a cabo dicho proyecto, sin embargo, por parte de la dirección de Servicios Públicos de esta dependencia, quienes se encargan de la recolección y traslado de residuos sólidos domiciliarios se tiene el dato que en el año 2020 se recolectaron 4,800 toneladas de basura; que han sido depositadas en el basurero municipal.

El plástico (PET) la institución municipal encargada no lo recicla, por la falta de equipo para la compactación, la colecta de este importante desecho es levantado por particulares directamente en el basurero y en cualquier área pública donde se encuentre.

En el municipio existe un vertedero municipal, el cual está ubicado a 2 km de la carretera nacional Lázaro Cárdenas – Zihuatanejo en la parte norte de la cabecera municipal a un lado de la vía que comunica con la localidad de Zorcu y Petacalco, este predio esta acondicionado para las actividades que se van a realizar, cuenta con 1 hectárea de suelo irregular donde se depositan aproximadamente 20 toneladas de desechos al día.

En los últimos años, el municipio de La Unión de Isidoro Montes de Oca ha presentado un crecimiento poblacional, en sus principales localidades, y el manejo de los residuos sólidos es considerado por el ayuntamiento de La Unión un problema no resuelto satisfactoriamente.

Las unidades de recolección del servicio de limpia no proporcionan el servicio a todas las principales localidades por lo que la gente abandona sus residuos en lotes baldíos, lo que conlleva a la proliferación de la fauna nociva y malos olores.

La recolección de basura a nivel municipal es una situación inestable debido a factores que varían constantemente como lo son: el incremento de la población que solicita los servicios de recolección de basura, planificación insuficiente debido a la falta de camiones recolectores por lo cual se rebasan las capacidades de operación de los camiones que se tienen en la actualidad, ya que por ser un municipio pequeño, las necesidades o problemas de esta índole deben de ser de gran importancia para las autoridades, mientras que la población es la que sufre las consecuencias de este problema.

En el municipio presenta estos agentes con una alta incidencia debido a la falta de camiones recolectores de basura y las pocas unidades que presentan problemas de inoperatividad por el exceso de trabajo el cual supera la capacidad de operación de los camiones actuales. Se cuenta con 4 camiones en operación por el municipio, por lo cual las rutas asignadas para dicha recolección no pueden ser cubiertas en su totalidad.



La basura es un problema que muchas comunidades y municipios de nuestro país presentan. Esta dificultad es tan cotidiana que pasa desapercibida, pero es necesario contar con las estrategias adecuadas para la solución de estos, ya que son muchos los factores que podrían intervenir para la solución de esta problemática.



Igualdad Entre Hombres y Mujeres

La equidad de género, es un conjunto de propuestas y medidas para corregir las desigualdades entre hombres y mujeres, para lograr la igualdad real en el goce de derechos, aprender la realidad, haciéndose cargo de la desigualdad existente y reconocerla a nivel de estructura social.

En México, en octubre de 2006, se promulgó la Ley General para la Igualdad entre mujeres y hombres, de tal forma que actualmente los municipios tienen como una nueva tarea la formulación de programas e instancias específicas de atención a las mujeres de acuerdo con los principios de esta Ley.

En el municipio De La Unión de Isidoro Montes de Oca, contamos con una población de 26,349 habitantes, siendo 49.3% mujeres y 50.7% hombres, Según INEGI en su conteo de población y vivienda 2020. También arroja datos que el municipio tiene una marginación alta, y con una población económicamente activa de 31.2% de las mujeres a partir de 12 años en adelante.

La principal problemática a la que nos enfrentamos en este tema, es el desconocimiento total o parcial de lo que es la violencia de género, tipos de violencia, y los derechos a los cuales, por ley, deberíamos tener acceso. Según datos proporcionados por el Ministerio Público del municipio la siguiente tabla muestra las denuncias a partir del año 2017:

Año	Violencia familiar	Violencia sexual	Violencia laboral	Feminicidios	Acoso
2021	5	0	0	0	0
2022	3	0	0	0	0
2023	3	0	0	0	0
2024	2	0	0	0	0

La carencia de cultura de la denuncia, falta de infraestructura adecuada para la atención integral de los casos que se presentan y el escaso personal capacitado en las instituciones que atienden este tipo de denuncias, influye al incremento de la violencia en el estrato social.



ESQUEMA DE ALINEACIÓN DEL PLAN MUNICIPAL DE DESARROLLO 2025-2027

PLAN ESTATAL DE DESARROLLO 2022-2027

**1.-BIENESTAR,
DESARROLLO HUMANO Y
JUSTICIA SOCIAL**

**2.-DESARROLLO
ECONÓMICO SOSTENIBLE**

**3.-ESTADO DE DERECHO,
GOBERNABILIDAD Y
GOBERNANZA
DEMOCRATICA**

PLAN MUNICIPAL DE DESARROLLO 2025-2027

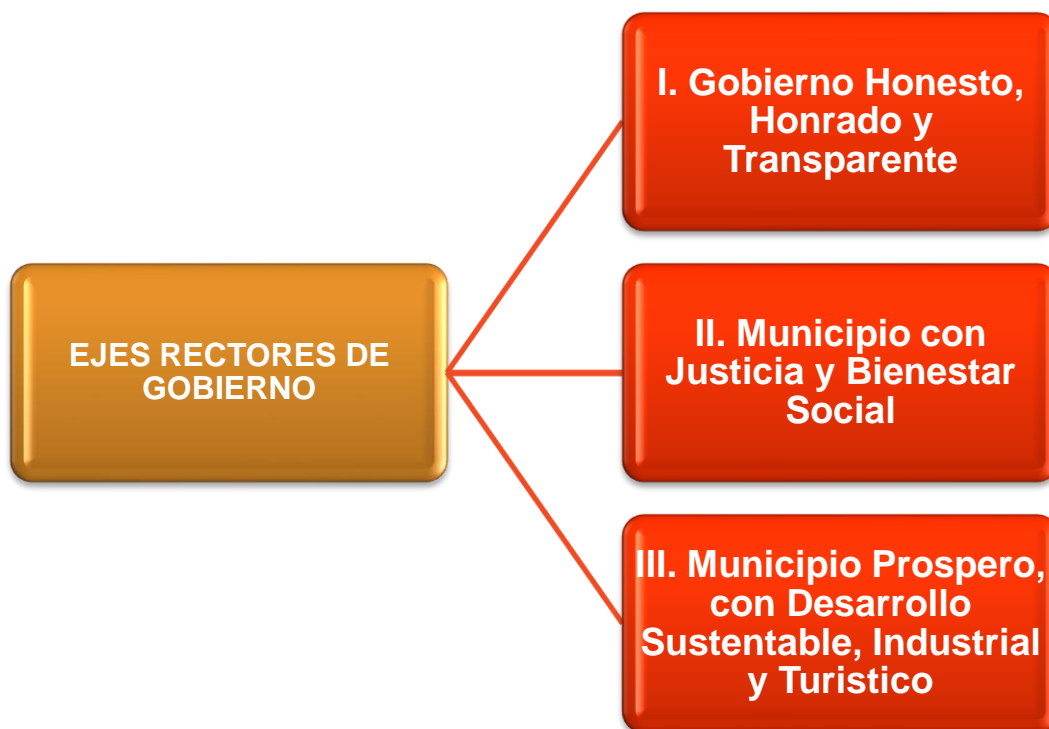
**II. Municipio con Justicia y
Bienestar Social**

**III. Municipio Prospero con
Desarrollo Sustentable,
Industrial y Turístico**

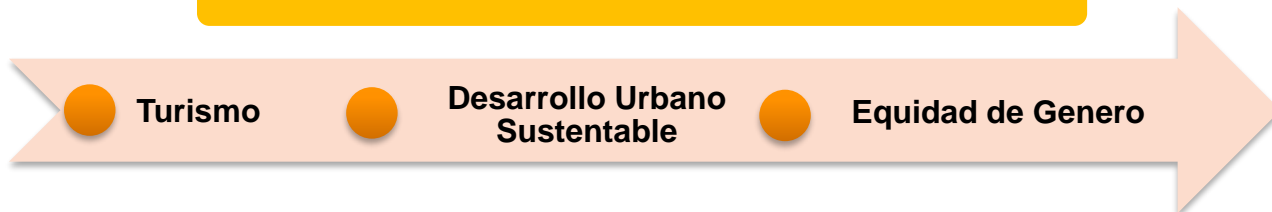
**I. Gobierno honesto,
honrado y transparente**



ESQUEMA DEL PLAN MUNICIPAL DE DESARROLLO 2025-2027



EJES TRANSVERSALES





ALINEACIÓN CON LOS OBJETIVOS DE DESARROLLO SOSTENIBLE

EJE RECTOR I

GOBIERNO HONESTO,
HONRADO Y TRANSPARENTE

EJE RECTOR II

MUNICIPIO CON JUSTICIA Y
BIENESTAR SOCIAL

8 TRABAJO DECENTE
Y CRECIMIENTO
ECONÓMICO



1 FIN
DE LA POBREZA



2 HAMBRE
CERO



3 SALUD
Y BIENESTAR



4 EDUCACIÓN
DE CALIDAD



5 IGUALDAD
DE GÉNERO



6 AGUA LIMPIA
Y SANEAMIENTO



10 REDUCCIÓN DE LAS
DESIGUALDADES



11 CIUDADES Y
COMUNIDADES
SOSTENIBLES



16 PAZ, JUSTICIA
E INSTITUCIONES
SÓLIDAS





EJE RECTOR III

MUNICIPIO PROSPERO CON
DESARROLLO SUSTENTABLE,
INDUSTRIAL Y TURISTICO





¡GOBIERNO HONESTO,
HONRADO Y
TRANSPARENTE!

La Unión
Guerrero
H. AYUNTAMIENTO CONSTITUCIONAL
2024-2027

EJE RECTOR I GOBIERNO HONESTO, HONRADO Y TRANSPARENTE

Instalar y mantener un modelo de gestión de calidad que permita el uso eficiente y oportuno de los recursos humanos, materiales y financieros, fortaleciendo la cultura de la transparencia y rendición de cuentas.



I.1. GESTIÓN PÚBLICA CON DESARROLLO INSTITUCIONAL

I.1.1. Finanzas sanas con manejo responsable

Objetivo Estratégico: Incrementar la recaudación de los ingresos propios del municipio por medio del uso eficiente de sus facultades tributarias y el aprovechamiento de todas las fuentes posibles de cobro.

Líneas de acción

I.1.1.1. Presupuestos participativos

- Crear análisis que nos ayuden a determinar la correcta distribución de los recursos, de acuerdo a las necesidades más urgentes.
- Tomar en cuenta la Matriz Indicadora de Resultados (MIR) para una correcta elaboración de presupuestos.
- Promover un ejercicio del gasto público responsable, eficaz, eficiente y transparente que promueva condiciones de bienestar para la población.

I.1.1.2. Armonización contable

- Garantizar que el municipio cumpla con los lineamientos en materia de contabilidad gubernamental y emisión de información financiera para una adecuada rendición de cuentas a la ciudadanía.

I.1.1.3. Caja general de cobro

- Elaborar y actualizar la ley de ingresos que promueva la recaudación de impuestos
- Reactivar la caja general como ventanilla única de cobro.
- Actualizar los valores catastrales de la tierra.
- Actualizar los padrones de contribuyentes para mejorar la recaudación.
- Manejo eficiente de la cartera vencida.

I.1.2. Planeación y Control Interno

Objetivo estratégico: Contar con un instrumento de planeación y procesos que promuevan la consecución de las metas establecidas que respalden las autoridades municipales en la toma de decisiones encaminadas a lograr los objetivos institucionales.



Líneas de Acción

I.1.2.1. Planes, programas y normativa interna

- Elaborar el plan municipal de desarrollo 2025-2027, alineado al plan nacional y estatal de desarrollo.
- Elaborar manuales de organización y procedimientos para mejorar el funcionamiento de las unidades administrativas.
- Elaborar, autorizar y difundir reglamentos internos que regulen el funcionamiento del gobierno.
- Elaborar, autorizar y difundir el código de ética de los servidores públicos.

I.1.2.2. Sistema de evaluación de desempeño

- Instalar mecanismos para dar seguimiento a los programas, proyectos y acciones plasmadas en el plan municipal de desarrollo 2025-2027.
- Elaborar reportes de evaluación y monitoreo de los avances en el cumplimiento de los objetivos y metas con base en los programas operativos anuales de cada unidad administrativa.
- Elaborar y presentar el PAE (programa anual de evaluación).
- Presentar y ejecutar el programa anual de auditoría y fiscalización.

I.1.2.3. Organización y capacitación de los servidores públicos

- Elaborar y autorizar la estructura orgánica del gobierno municipal.
- Promover la capacitación de servidores públicos.
- Elaborar la plantilla de personal y tabulador de sueldos y salarios de los servidores públicos.
- Proporcionar los recursos y las herramientas para el desempeño de los servidores públicos.



I.1.3. Transparencia y acceso a la información pública

Objetivo Estratégico: Instalar elementos para garantizar la transparencia y el acceso a la información pública para la ciudadanía.

Líneas de acción

I.1.3.1. Buzón Digital

1. Crear un buzón fijo y colocarlo en punto estratégico.
2. Crear un buzón electrónico donde los ciudadanos puedan presentar quejas, denuncias y sugerencias.

I.1.3.2. Plataformas y Páginas Digitales

1. Instalar el comité municipal de transparencia.
2. Promover el acceso a la información pública a través de trípticos que serán colocados en puntos estratégicos donde la ciudadanía pueda acceder a ellos e impartir conferencias a los diferentes institutos educativos del municipio.
3. Creación de portales de internet para la difusión de información pública relevantes al gobierno municipal a los cuales podrá ingresar todo ciudadano para solicitar información o si tiene algún tipo de dudas o quejas, las cuales son: **Plataforma Nacional de transparencia (PNT)**, página: launiondeisidoromontesdeoca.gob.mx y página de Facebook **Unidad de transparencia 2024-2027 La Unión de Isidoro Montes de Oca**.



EJE RECTOR II MUNICIPIO CON BIENESTAR Y JUSTICIA SOCIAL

Generar condiciones propicias para desarrollar al ser humano como agente de cambio y del bienestar de su propio entorno, con la certeza que la tarea de gobierno no tiene sentido, si no parte de las necesidades de las personas y arribar a ellas para fortalecer su calidad de vida.



II.1. PROGRAMA DE INCLUSIÓN SOCIAL

II.1.1 Programa de Asistencia Alimentaria.

Objetivo Estratégico: Contribuir al mejoramiento de las condiciones de vida de la población en situación de vulnerabilidad social y propiciar la equidad en el acceso a las oportunidades de desarrollo.

Líneas de Acción

II.1.1.1 Despensas para sectores vulnerables

1. Entrega de despensas a adultos mayores y personas con capacidades diferentes.
2. Entrega de despensas a mujeres en periodo de lactancia (primeros 1000 días, de 6-12 meses y de 12-24 meses).
3. Entrega de desayunos calientes a los comedores escolares.
4. Entrega de despensa a mujeres embarazadas.

II.1.1.2 Comedor Comunitario

1. Apoyar con alimentos a familias de escasos recursos con una cuota de recuperación mínima.

II.1.2. Programa para adultos mayores y personas con discapacidad.

Objetivo Estratégico: Implementar programas de atención y asistencia a los adultos mayores y personas con capacidades diferentes.

Líneas de Acción

II.1.2.1. Mejorando la calidad de vida

1. Apoyar con diferentes aparatos funcionales a personas con capacidades diferentes y adultos mayores.
2. Construcción y rehabilitación de espacios de esparcimientos para los adultos mayores.
3. Realizar diferentes actividades de festejo para los adultos mayores.



II.1.3. Programa de Apoyos Funerales

Objetivo estratégico: Brindar apoyos básicos fúnebres a personas en situación vulnerable, entendiendo las sensibles pérdidas que pueden sufrir de nuestro municipio.

Líneas de Acción

II.1.3.1. Asistencia fúnebre

1. Apoyar a las familias vulnerables con ataúd por la pérdida de un familiar.
2. Apoyar con despensa funeral a familias vulnerables.

II.1.4. Salud y Bienestar

Objetivo estratégico: Gestionar programas de apoyo de medicamentos para quienes más lo necesitan, con el fin de priorizar y garantizar la salud de los habitantes.

Líneas de Acción

II.1.4.1. Mejorando la salud de nuestro municipio

1. Apoyo con medicamentos a familias vulnerables.
2. Apoyo con estudios médicos.
3. Apoyos económicos para gastos de traslados para asistir a citas médicas a Hospitales fuera del Municipio.
4. En coordinación con el IMSS-BIENESTAR se realizarán jornadas quirúrgicas para mejorar la calidad de vida de las familias.
5. Apoyo con equipamiento a Centros de Salud.

II.1.5. Mi Familia Unida

Objetivo estratégico: Brindar orientación a personas que requieran realizar sus trámites de pasaportes y visas. Con la finalidad de que se puedan reunir con sus familias que emigraron a Estados Unidos.



Líneas de Acción

II.1.5.1. Apoyo logístico para trámite de pasaporte

1. Apoyar en el trámite de pasaporte a Adultos Mayores.
2. Gestionar el fondo de Apoyo para los Migrantes.
3. Apoyar en el trámite de Visas a Adultos Mayores.

II.1.6. Procuraduría de la Defensa del Menor y la Familia

Objetivo Estratégico: Impulsar e implementar acciones y programas para la atención de las necesidades específicas de la niñez y la población joven del municipio, así como la creación de espacios públicos destinados a actividades físicas y lúdicas.

Líneas de Acción.

II.1.6.1. Una infancia segura

1. Promover y salvaguardar los derechos del menor y la familia.
2. Realizar acciones de promoción de la inclusión y el rechazo a la violencia en contra de niños y la familia.
3. En coordinación con el IMSS-BIENESTAR se brinda atención psicológica a familias vulnerables.

II.1.7. Fomento al Deporte

Objetivo estratégico: Incitar a la población en general a realización y practica de algún tipo de deporte, esto mediante la implementación de programas que hagan atractivos a los mismos, así como rehabilitación y creación de las diferentes áreas para llevarlos a cabo.

Líneas de Acción

II.1.7.1. Liga municipal de futbol

1. Organizar en coordinación con la liga municipal de futbol torneos en las diferentes categorías (varonil, femenil e infantil).
2. Promover la creación de la liga municipal de basquetbol varonil y femenil en sus diferentes categorías.



3. Apoyar con material deportivo (balones, redes, uniformes y trofeos).

II.1.7.2. Rehabilitación y mejoramiento de los espacios deportivos

1. Construir, rehabilitar los campos de futbol.
2. Rehabilitación y construcción de las canchas de basquetbol.

II.1.8. Proyectos Productivos

Objetivo estratégico: Impulsar y promover el apoyo del gobierno municipal a personas con diferentes oficios para generar bienestar y sustento económico que genere mejores condiciones de vida.

Líneas de Acción

II.1.8.1 Equipos y herramientas

1. Apoyar con equipos y herramientas a personas con diferentes oficios:
 - Albañiles
 - Carpinteros
 - Electricistas y eléctricos
 - Mecánicos
 - Talacheros
 - Panaderos
 - Peluqueros
 - Herreros
 - Artesanos

II.1.9. Empoderamiento de la Mujer

Objetivo estratégico: Promover la equidad de género como estrategia transversal en las políticas públicas municipales, para contribuir al acceso equitativo de oportunidades de desarrollo.

Líneas de Acción

II.1.9.1. impulsando el emprendimiento femenino

1. Conformar un comité de equidad de género.



2. Impulsar campañas para la protección de los derechos humanos de las mujeres.
3. Gestionar con las instancias de INMUJER Y PAIMEF talleres, conferencias y cursos sobre diversos temas de interés con respecto a la equidad de género.
4. Que la instancia de la mujer brinde apoyo, asesoría y orientación a las mujeres, fomentando así la equidad de género.
5. Promover medidas específicas dirigidas a las mujeres, como el sector más desprotegido, tales como planificación, prevención, asesoría jurídica.
6. En coordinación con el gobierno del estado, a través de la subdirección de desarrollo comunitario apoyar con proyectos productivos a madres solteras.
 - 6.1. Estéticas
 - 6.2. Máquinas de costura
 - 6.3. Juguerias

II.1.10. Cultura y Juventud

Objetivo estratégico: Promover la práctica del arte y la cultura en nuestro municipio, mediante la organización de programas socio-culturales en las diferentes comunidades. De igual forma involucrar a los jóvenes en organizaciones (educativas y de cultura) para llevar a cabo lo planeado y tener un mayor impacto en la población.

Líneas de Acción

II.1.10.1. Un municipio más cultural

- Creación de Consejos Ciudadanos que impulsen programas y proyectos culturales del municipio y sus comunidades.
- Contribuir a las actividades culturales o artísticas de fiestas populares o tradicionales de las diferentes comunidades del municipio.
- Apoyo a festivales artístico en las diferentes comunidades.
- Apoyo a grupos colectivos artísticos locales a través del departamento (promover y difundir sus proyecciones artísticas a través de eventos socioculturales y redes sociales.



II.1.10.2. La cultura nos apasiona

- Realizar visitas a los comisarios de las localidades donde se realizarán los eventos culturales los domingos.
- visitar las instituciones educativas tanto locales como foráneas para invitarlos a formar los grupos de danza.
- Planear y programar cada 15 días los domingos culturales en las localidades establecidas.
- Apoyar con la organización del expo feria 2026 con lo requerido.
- Programar talleres o programas para los diferentes sectores:
 - Niños
 - Jóvenes
 - Adultos
 - Adultos mayores

II.1.10.3. Juventud

- Realizar conferencias y talleres con la población joven del municipio (prevención de adicciones, educación sexual, educación financiera, asesoría laboral, etc.).

II.2. INFRAESTRUCTURA Y AMPLIACIÓN DE LOS SERVICIOS PÚBLICOS

II.2.1. Agua Limpia y Saneamiento

Objetivo estratégico: Lograr que el Municipio cuente con un servicio digno y equitativo de agua potable y servicios de saneamiento e higiene adecuados, así como mejorar la calidad del agua, tanto para el consumo, como para el uso doméstico.

Líneas de acción

2.1.1 Agua potable

1. Construcción, Rehabilitación y equipamiento de sistema de agua potable.
2. Construcción de Norias.
3. Construcción y Mejoramiento de Pozos profundos.



2.1.2 Aguas residuales

1. Construcción y Ampliación de Drenaje Sanitario.
2. Construcción y rehabilitación de plantas tratadoras de aguas negras.

II.2.2. Vivienda Digna

Objetivo estratégico: Impulsar programas que garanticen que las personas sin importar su nivel socioeconómico o cultural tengan acceso a una vivienda digna.

Líneas de Acción

2.2.1 Mejoramiento de la vivienda

1. Apoyar con la construcción de techos firmes.
2. Apoyar con la construcción de piso firme.
3. Apoyar con la construcción de cuartos para viviendas.

2.2.2 Fosas sépticas y baños

1. Apoyo con la construcción de baños.
2. Apoyo con la construcción de fosas sépticas.

II.2.3. Electrificación y Alumbrado Público

Objetivo estratégico: Mejorar la electrificación y ampliación de la red de alumbrado público de nuestro municipio, así como darle mantenimiento a la ya existente.

Líneas de Acción

2.3.1 Electrificación

1. Construcción y Ampliación de Redes de Energía Eléctrica.

2.3.2 Alumbrado público

1. Rehabilitación del Alumbrado Público del Municipio.
2. Adquisición de grúa para mantenimiento de alumbrado público.
3. Adquisición de luminarias.



II.2.4. Calles

Objetivo estratégico: Implementar acciones que nos permitan mejorar la estructura de las calles de nuestro municipio, así como la construcción de calles nuevas que permitan tener una mejora en la circulación vial.

Líneas de Acción

II. 2.4.1 Pavimentación

1. Pavimentación de calles con concreto Hidráulico y Asfalto.

II.2.4.2 Bacheo

1. Bacheo de Calles.
2. Bacheo de accesos a localidades.

II.2.5. Mejoramiento de Caminos Rurales

Objetivo estratégico: Impulsar el mejoramiento, la rehabilitación y la creación de nuevos accesos para mantener conectado y en condiciones óptimas a todo nuestro municipio, de esta forma hacer un poco más fácil la vida de nuestros pobladores y puedan desempeñar de una forma más efectiva sus labores diarias.

Líneas de Acción

II.2.5.1. Manteniendo conectado nuestro municipio

1. Rehabilitación de Caminos Rurales.
2. Construcción de Caminos Rurales.
3. Construcción y reparación de puentes y vados.

II.2.6. Educación

Objetivo estratégico: Contribuir a elevar la calidad e infraestructura educativa en el municipio; Impulsando la implementación de programas y acciones para la atención de los jóvenes y así tengan un mejor desempeño y buena formación educativa.



Líneas de acción

II.2.6.1 Mejoramiento de infraestructura educativa

1. Construcción y Mejoramiento de Aulas.
2. Equipamiento de Aulas.
3. Construcción de Baños.
4. Construcción de Techumbres para usos múltiples.
5. Construcción y Mejoramiento de bardas perimetrales.

II.3. SEGURIDAD PÚBLICA Y PROTECCIÓN CIVIL

II.3.1. Prevención al Delito

Objetivo estratégico: Construir un municipio seguro y tranquilo a través, de la disminución de los indicadores de inseguridad, tráfico vehicular, riesgo de origen natural y humano, promoviendo la profesionalización de los servidores públicos responsables.

Líneas de Acción

II.3.1.1 Prevención social de la violencia y la delincuencia

1. Capacitar a los elementos de seguridad pública para el mejor ejercicio de sus funciones.
2. Promover el respeto a los derechos humanos.
3. Elaborar un programa de prevención al delito.
4. Realizar recorridos de vigilancia.
5. Dotar de equipamiento a los cuerpos policiacos.
6. Renovar el parque vehicular.
7. Reconstruir el tejido social a través de la implementación de programas culturales y deportivos.

II.3.2 Protección Civil

Objetivo estratégico: Evitar la vulnerabilidad física en nuestro municipio, identificando zonas de riesgo para llevar a cabo la prevención, así mismo estar al pendiente de los



llamados de ayuda que puede emitir la población y tener un plan de emergencias para los diferentes tipos de situaciones que se puedan presentar.

Líneas de Acción:

II.3.2.1. Un equipo más preparado

1. Ubicación de los asentamientos humanos en zona de riesgo.
2. Elaborar un programa de protección civil.
3. Proteger, asistir y prevenir a la población en caso de una contingencia o desastre natural.
4. Dotar de equipamiento a los elementos de Protección Civil.
5. Capacitar al personal de protección civil de primeros auxilios.



EJE RECTOR III MUNICIPIO PROSPERO CON DESARROLLO SUSTENTABLE, INDUSTRIAL Y TURÍSTICO

Generar las condiciones que faciliten y propicien el crecimiento, desarrollo y nuevas inversiones en los diversos sectores de la producción, será la tarea de nuestra administración, cuyo único objetivo es transformar para bien las condiciones de vida de los Unionenses.



III.1 DESARROLLO ECONÓMICO Y REGIONAL

III.1.1 Desarrollo Económico

Objetivo estratégico: Incrementar el empleo formal en el municipio a través de la coordinación con el Estado y la Federación en la creación y aprovechamiento de las fuentes de trabajo.

Líneas de acción

III.1.1.1 Promoción al empleo

1. En coordinación con las empresas establecidas en el municipio implementar cursos y talleres de capacitación para que los habitantes del municipio aprendan algún oficio que les permita mejorar sus condiciones de vida.
2. Generar un portal de empleo, proporcionando la información más relevante sobre las vacantes que oferta cada empresa.

III.1.1.2 Promoción al consumo local

1. Tianguis del emprendedor.
2. Foro y difusión de productos y servicios que ofertan las empresas.
3. Promoción de los productos que se elaboran en nuestro municipio.

III.1.1.3 Mejora regulatoria

1. Ventanilla única.

III.1.2 Fomento a la Agricultura y la Ganadería

Objetivo Estratégico. Promover el desarrollo rural sustentable mediante programas municipales de productividad, aprovechamiento y promoción comercial de productos locales en coordinación con los diferentes órdenes de gobierno.

Líneas de Acción

III.1.2.1. Trabajando para mejorar el campo

- 1.- Apoyo de cementales para pie de Cría.
- 2.- Construcción de corrales de manejo.
- 3.- Bordos para abrevaderos.
- 4.- Equipamiento para Agricultores y Ganaderos.
 - Bombas Aspersores.
 - Motobomba.



- Motosierra.
- Molinos Forrajeros.
- Mangueras.
- Malla Ciclónica.
- Líquidos.
- Alambre de Púa.

III.1.3 Apoyo al Sector Pesquero

Objetivo estratégico: Fomentar y hacer crecer el sector pesquero en nuestro municipio, debido a que es uno de los sectores de mayor importancia local y que muchas personas tienen esta labor como sustento de vida, es fundamental poner en práctica programas de apoyos que hagan más efectiva su labor.

Líneas de Acción

III.1.3.1. Mejorando el sector pesquero

1. Apoyar con Insumos para la Pesca.
 - Artes de pesca.
 - Jaulas para criadero.
2. Equipamiento para la pesca:
 - Motor fuera borda.
 - Lancha.
3. Siembra de alevines (tilapia y bagres) en Presa la Villita.

III.2. TURISMO Y DESARROLLO SUSTENTABLE

III.2.1 Consolidar la Riviera Troncones-Majahua-Saladita como 4to. Destino turístico

Objetivo Estratégico: Incrementar la actividad turística mediante programas de promoción y aprovechamiento sustentable de sus atractivos turísticos.

Líneas de Acción

III.2.1.1. Mejoramiento y posicionamiento de nuestras playas

1. Posicionar al municipio en el mapa turístico del Estado.
2. En coordinación con el Gobierno del Estado generar proyectos de inversión para el desarrollo del turismo sustentable.
3. Innovación en infraestructura, actividades turísticas y publicidad.



4. Extensión de los servicios básicos a las playas del municipio.
5. Mejorar la señalización para orientar al turista.
6. Dar de alta nuestros destinos turísticos en el registro nacional de turismo.

III.2.2. Municipio Limpio

Objetivo Estratégico: Impulsar la conciencia ambiental, cultura de la limpieza, así como la aplicación de las leyes en la materia, para que nuestro municipio se conserve limpio con la responsabilidad que nuestro paso transitorio es un compromiso con la presente y futuras generaciones.

Líneas de Acción

III.2.2.1. Protección ambiental

1. Elaborar un Marco Normativo para el Cuidado y Protección del Medio Ambiente.
2. Desarrollar programas para el cuidado del Medio Ambiente.
3. Cuidar y preservar el medio ambiente, mediante el uso adecuado de los residuos y concientizar a la sociedad sobre el daño que causa al planeta.
4. Promover campañas de Reforestación en el municipio.
5. Promover campañas de protección animal.
6. Gestionar en coordinación con el Gobierno del Estado la reparación y mantenimiento de las plantas tratadoras de aguas residuales.

III.2.2.2. Limpia, recolección, traslado, tratamiento y disposición final de los residuos sólidos.

1. Promover campañas de limpieza y recolección de residuos sólidos.
2. Campañas de cultura ambiental en centros educativos e instituciones municipales
3. Barrido Manual de calles
4. Limpia y mantenimiento de áreas verdes (parques, Jardines, Plazas, Boulevard y Campos de Fútbol)
5. Elaborar Marco Normativo de gestión integral de los residuos sólidos.
6. Garantizar la recolección, traslado, tratamiento y disposición final de los residuos sólidos con apego a la normatividad.
7. Colocación de contenedores en puntos estratégicos del área urbana del Municipio.
8. Acondicionamiento del sitio del vertedero para transformarlo en un relleno sanitario que permita reducir los impactos negativos al ambiente y a las personas.



¡GOBIERNO HONESTO,
HONRADO Y
TRANSPARENTE!

La Unión
Guerrero
H. AYUNTAMIENTO CONSTITUCIONAL
2024-2027

PLAN DE INVERSIÓN



De conformidad con lo dispuesto en la ley Número 994, de Planeación del Estado Libre y Soberano de Guerrero, particularmente en los que establecen los artículos 11 y 13; Que a letra dice:

ARTÍCULO 11.- Los Planes Municipales de Desarrollo estarán conformado por una parte general y un plan de inversiones.

ARTÍCULO 13.- El plan de inversiones incluirá principalmente:

- a) La proyección de los recursos financieros disponibles para su ejecución y su armonización con los planes de gasto público;
- b) La descripción de los principales programas y subprogramas, con indicación de sus objetivos y metas y los proyectos prioritarios de inversión; así, como las entidades y organismos que serán responsables de ejecutarlos. Dentro de estos programas se contemplarán la promoción de la igualdad de oportunidades para mujeres y hombres, en especial en los servicios de salud y el acceso a la educación, la prevención de la violencia de género hacia las mujeres y la promoción de la vigencia de los derechos humanos, y
- c) Los presupuestos plurianuales mediante los cuales se proyectarán en los costos de los programas más importantes de inversión pública contemplados en la parte general; y
- d) La especificación de los mecanismos idóneos para su ejecución.



A continuación, se presenta la información relativa al Presupuesto de Inversión 2024 y la proyección para los ejercicios 2025 – 2027 en donde se considera un incremento anual del 3% en la captación de recursos.

AÑO	PRESUPUESTO	INCREMENTO ANUAL	%
2024	169,110,359.45	PRESUPUESTO BASE	
2025	174,183,670.24	5,073,310.78	3%
2026	179,409,180.34	5,225,510.1	3%
2027	184,791,455.75	5,382,275.41	3%

Presupuesto de inversión 2024 y la proyección para los ejercicios 2025 – 2027 Por fuente de financiamiento.

AÑO	TOTAL	RECURSOS FISCALES	PARTICIPACIONES FEDERALES	FAEIMS	FISM	FORTAMUN
2021	\$ 169,110,359.45	\$ 22,466,888.93	\$ 67,233,510.76	\$ 4,219,867.59	\$ 54,342,512.53	\$ 20,847,579.64
2022	\$ 174,183,670.23	\$ 23,140,895.60	\$ 69,250,516.08	\$ 4,346,463.62	\$ 55,972,787.91	\$ 21,473,007.03
2023	\$ 179,409,180.34	\$ 23,835,122.47	\$ 71,328,031.57	\$ 4,476,857.53	\$ 57,651,971.54	\$ 22,117,197.24
2024	\$ 184,791,455.75	\$ 24,550,176.14	\$ 73,467,872.51	\$ 4,611,163.25	\$ 59,381,530.69	\$ 22,780,713.16



¡GOBIERNO HONESTO,
HONRADO Y
TRANSPARENTE!

La Unión
Guerrero
H. AYUNTAMIENTO CONSTITUCIONAL
2024-2027

EVALUACIÓN Y SEGUIMIENTO



EJE RECTOR I. GOBIERNO HONESTO, HONRADO Y TRANSPARENTE		
OBJETIVO	ESTRATEGIAS	INDICADORES
<p>Incrementar la recaudación de los ingresos propios del municipio por medio del uso eficiente de sus facultades tributarias y el aprovechamiento de todas las fuentes posibles de cobro.</p>	<p>Finanzas sanas con manejo responsable</p>	% de reportes de situación financiera publicados
		% Cumplimiento de obligaciones de armonización contable y rendición de cuentas
		% del padrón de contribuyentes actualizado
<p>Contar con un instrumento de planeación y procesos que promuevan la consecución de las metas establecidas que respalden las autoridades municipales en la toma de decisiones encaminadas a lograr los objetivos institucionales.</p>	<p>Planeación y Control Interno</p>	% de participaciones destinadas a los bienes y servicios públicos municipales
		% de instalación de manuales de Organización, procedimientos y de control interno.
		% de instalación de matriz de indicador de resultados.
		% de cumplimiento de la matriz de grado de madurez de control interno.
		% de cumplimiento de indicadores por área.
		% de servidores públicos capacitados
		% Innovación de procesos administrativos
		% de atención a quejas y denuncias contra servicios públicos o servidores públicos.
		% de demandas por actos de corrupción.
		Programa de mejora del transporte publico
		% de instalación de código de ética.
		% de encuestas realizadas



Instalar elementos para garantizar la transparencia y el acceso a la información pública para la ciudadanía	Transparencia y acceso a la información pública	% Eficacia en la atención de solicitudes de acceso a la información
		% Cumplimiento de Obligaciones de transparencia
		% de cumplimiento en la página web del municipio
		% de sitios y espacios públicos conectados a la red

EJE RECTOR II. MUNICIPIO CON BIENESTAR Y JUSTICIA SOCIAL		
OBJETIVO	ESTRATEGIAS	INDICADORES
Contribuir al mejoramiento de las condiciones de vida de la población en situación de vulnerabilidad social y propiciar la equidad en el acceso a las oportunidades de desarrollo.	Programa de Asistencia Alimentaria.	% Tasa de abatimiento a la pobreza
		% De familias atendidas con insumos
		% Comedores comunitarios
		% de ciudadanos satisfechos con platillos calientes
		% de personas atendidas en políticas y programas públicos
Implementar programas de atención y asistencia a los adultos mayores y personas con capacidades diferentes.	Programa para adultos mayores y personas con discapacidad.	% de personas con discapacidad atendidas
		% de adultos en plenitud atendidos
Brindar apoyos básicos fúnebres a personas en situación vulnerable, entendiendo las sensibles pérdidas que pueden sufrir de nuestro municipio	Programa de Apoyos Funerales	% de apoyos funerales entregados
		% de despensas funerales entregadas
Gestionar programas de apoyo de medicamentos	Salud y Bienestar	% de actividades realizadas del consejo local de salud



<p>para quienes más lo necesitan, con el fin de priorizar y garantizar la salud de los habitantes.</p>		% de jornadas de salud realizadas
		% de estudios médicos otorgados
		Coordinación para garantizar el derecho a la protección de la salud
		Programa municipal de salud
		Diagnostico en materia de salud
		% de medicamentos otorgados
<p>Brindar orientación a personas que requieran realizar sus trámites de pasaportes y visas. Con la finalidad de que se puedan reunir con sus familias que emigraron a Estados Unidos.</p>	<p>Mi Familia Unida</p>	% de migrantes en situación de Vulnerabilidad.
		% de migrantes que reciben apoyos.
		% de Trámites realizados.
		Número de migrantes atendidos por el FAM
		% de pasaportes entregados
		% de visas aprobadas
<p>Impulsar e implementar acciones y programas para la atención de las necesidades específicas de la niñez y la población joven del municipio, así como la creación de espacios públicos destinados a actividades físicas y lúdicas.</p>	<p>Procuraduría de la Defensa del Menor y la Familia</p>	% de actividades realizadas de prevención de bullying
		% de familias atendidas.
		% de denuncias atendidas



<p>Incitar a la población en general a realización y practica de algún tipo de deporte, esto mediante la implementación de programas que hagan atractivos a los mismos, así como rehabilitación y creación de las diferentes áreas para llevarlos a cabo.</p>	<p>Fomento al Deporte</p>	<p>Programa municipal de promoción al deporte y la recreación</p>
		<p>% de participación en eventos deportivos</p>
		<p>% de infraestructura para el deporte</p>
		<p>% de actividades de promoción del deporte y la recreación.</p>
<p>Impulsar y promover el apoyo del gobierno municipal a personas con diferentes oficios para generar bienestar y sustento económico que genere mejores condiciones de vida.</p>	<p>Proyectos Productivos</p>	<p>% de proyectos entregados</p>
		<p>% de proyectos aprobados.</p>
<p>Promover la equidad de género como estrategia transversal en las políticas públicas municipales, para contribuir al acceso equitativo de oportunidades de desarrollo.</p>	<p>Empoderamiento de la Mujer</p>	<p>% de actividades de prevención de violencia de género</p>
		<p>Coordinación para la promoción de la igualdad de genero</p>
		<p>Instancia responsable de la promoción de la igualdad de genero</p>
		<p>% de personas atendidas con problemas</p>
		<p>% de familias vulnerables atendidas</p>
		<p>Programa para la promoción de la igualdad de genero</p>
<p>Lograr que el Municipio cuente con un servicio digno y equitativo de agua potable y servicios de saneamiento e higiene</p>	<p>Agua Limpia y Saneamiento</p>	<p>% de abatimiento de la carencia del servicio de agua potable en las viviendas.</p>
		<p>% de habitantes que tiene acceso a los servicios básicos.</p>



<p>adecuados, así como mejorar la calidad del agua, tanto para el consumo, como para el uso doméstico.</p>		<p>% de servicios atendidos</p>
<p>Impulsar programas que garanticen que las personas sin importar su nivel socioeconómico o cultural tengan acceso a una vivienda digna.</p>	<p>Vivienda Digna</p>	<p>% Inversión per cápita en vivienda con la finalidad de promover programas de mejora de vivienda: piso, techo, baño y cuarto adicional.</p>
		<p>% de viviendas con piso de tierra.</p>
		<p>% de viviendas atendidas.</p>
		<p>% de expedientes elaborados.</p>
<p>Mejorar la electrificación y ampliación de la red de alumbrado público de nuestro municipio, así como darle mantenimiento a la ya existente.</p>	<p>Electrificación y Alumbrado Público</p>	<p>% de cobertura en el servicio de alumbrado publico</p>
		<p>% de satisfacción del servicio de alumbrado publico</p>
		<p>% de abatimiento del costo promedio por luminaria</p>
<p>Implementar acciones que nos permitan mejorar la estructura de las calles de nuestro municipio, así como la construcción de calles nuevas que permitan tener una mejora en la circulación vial.</p>	<p>Calles</p>	<p>% de Comunidades atendidas con obras de infraestructura básica.</p>
		<p>% de expedientes completos.</p>
		<p>% de habitantes atendidos con obras de infraestructura.</p>
		<p>% Cobertura de mantenimiento de calles</p>
		<p>Tasa de abatimiento de calles sin revestimiento</p>
		<p>% de Satisfacción ciudadana de mantenimiento de calles.</p>
<p>Contribuir a elevar la calidad e infraestructura</p>	<p>Educación</p>	<p>Programa Municipal de educación básica</p>



<p>educativa en el municipio; Impulsando la implementación de programas y acciones para la atención de los jóvenes y así tengan un mejor desempeño y buena formación educativa.</p>		Coordinación para promover la educación básica en el municipio
		% de escuelas que reciben infraestructura.
		% de escuelas atendidas
		% de escuelas con TIC´s
		% de alumnos que hacen uso de los comedores escolares
<p>Promover la práctica del arte y la cultura en nuestro municipio, mediante la organización de programas socio-culturales en las diferentes comunidades. De igual forma involucrar organizaciones (educativas y de cultura) para llevar a cabo lo planeado y tener un mayor impacto en la población.</p>	Cultura y Juventud	% de actividades artísticas y culturales realizadas
		% de actividades del consejo juvenil municipal
<p>Impulsar el mejoramiento, la rehabilitación y la creación de nuevos accesos para mantener conectado y en condiciones óptimas a todo nuestro municipio, de esta forma hacer un poco más fácil la vida de nuestros pobladores y puedan desempeñar de una forma más efectiva sus labores diarias.</p>	Mejoramiento de Caminos Rurales	% de Cobertura de localidades con caminos transitables a la cabecera municipal.
		% de caminos rehabilitados
		% de obras supervisadas



<p>Construir un municipio seguro y tranquilo a través, de la disminución de los indicadores de inseguridad, tráfico vehicular, riesgo de origen natural y humano, promoviendo la profesionalización de los servidores públicos responsables.</p>	<p>Prevención al Delito</p>	<p>Marco normativo de seguridad pública.</p>
		<p>% de actividades de programa de seguridad</p>
		<p>Tasa de abatimiento de la incidencia delictiva.</p>
		<p>% de elementos en capacitación</p>
		<p>% de recorridos realizados</p>
<p>Evitar la vulnerabilidad física en nuestro municipio, identificando zonas de riesgo para llevar a cabo la prevención, así mismo estar al pendiente de los llamados de ayuda que puede emitir la población y tener un plan de emergencias para los diferentes tipos de situaciones que se puedan presentar.</p>	<p>Protección civil</p>	<p>% de contingencias atendidas.</p>
		<p>% de actividades del consejo de protección civil</p>
		<p>% de decesos por contingencias</p>
		<p>Tasa de abatimiento de uso o aprovechamiento de territorio no apto para asentamientos humanos</p>
		<p>Tasa de crecimiento de fallecimientos humanos en zonas de riesgo</p>
<p>Tasa de uso de aprovechamiento de suelo en zonas aptas</p>		



EJE RECTOR III. MUNICIPIO PROSPERO CON DESARROLLO SUSTENTABLE Y TURISMO

OBJETIVO	ESTRATEGIAS	INDICADORES
<p>Incrementar el empleo formal en el municipio a través de la coordinación con el Estado y la Federación en la creación y aprovechamiento de las fuentes de trabajo.</p>	<p>Desarrollo Económico</p>	<p>% de cadenas productivas atendidas</p>
		<p>% de vocaciones productivas atendidas y promovidas</p>
		<p>% de negocios y comercios en padrón comercial regularizados</p>
		<p>% de Atracción y retención de inversión en el sector industrial, comercial y de servicios</p>
		<p>% de asesoría en proyectos productivos</p>
		<p>% de proyectos productivos realizados</p>
		<p>% de Generación de empleos formales</p>
		<p>% productores atendidos</p>
		<p>% de tramites autorizados</p>
		<p>% de implementación del reglamento</p>
		<p>% de instalación de empresas</p>
		<p>Marco normativo de la Planeación urbana</p>
		<p>Número de personas atendidas</p>
<p>% predios regularizados</p>		
<p>Plan o Programa de desarrollo urbano</p>		



		% de personas capacitadas para el empleo
		% de personas capacitadas para el autoempleo
Promover el desarrollo rural sustentable mediante programas municipales de productividad aprovechamiento y promoción comercial de productos locales en coordinación con los diferentes órdenes de gobierno.	Fomento a la Agricultura y la Ganadería/ Apoyo al Sector Pesquero	% de cumplimiento de reuniones o acercamientos de fomento agropecuario
		% de programas entregados a los productores
		% de insumos entregados
Incrementar la actividad turística mediante programas de promoción y aprovechamiento sustentable de sus atractivos turísticos.	Consolidar la Riviera Troncones-Majahua-Saladita como 4to. Destino turístico	% de sitios turísticos financiados
		% de sitios turísticos desarrollados
		Coordinación para promover el turismo.
		Diagnóstico en materia de turismo.
		Flujo de turistas en el municipio.
Impulsar la conciencia ambiental, cultura de la limpieza, así como la aplicación de las leyes en la materia, para que nuestro municipio se conserve limpio con la responsabilidad que nuestro paso transitorio es un compromiso con la presente y futuras generaciones.	Municipio Limpio	% de Cobertura del servicio de recolección de residuos sólidos
		% de residuos sólidos dispuestos conforme a la NOM-083-SEMARNAT-2003
		% de satisfacción ciudadana del servicio de limpia
		% de Satisfacción ciudadana del servicio de recolección de residuos sólidos
		% de Cobertura del servicio de limpia en vialidades y espacios públicos



		Marco normativo del servicio de rastro
		% de cobertura de mobiliario para la prestación del servicio de limpia (botes de basura)
		% de satisfacción ciudadana del servicio de áreas verdes y recreativas
		% de crecimiento anual del índice de áreas verdes y recreativas
		Programa operativo del servicio de parques y jardines



¡GOBIERNO HONESTO,
HONRADO Y
TRANSPARENTE!

La Unión
Guerrero
H. AYUNTAMIENTO CONSTITUCIONAL
2024-2027

ANEXOS



INDICADORES

Datos de identificación del indicador			
Nombre del indicador			
% de Apoyos funerales entregados			
Vinculación con fondo, programa, proyecto o actividad	Tipo	Dimensión	Ámbito de control
Política Interior	Estratégicos	Calidad	Proceso
Sentido del indicador		Objetivo del indicador	
Ascendentes		Brindar apoyos básicos fúnebres a personas en situación vulnerable, entendiendo las sensibles pérdidas que pueden sufrir de nuestro municipio.	
Definición del indicador			
Conocer el porcentaje de familias que reciben apoyos funerales.			
Método de cálculo			
Variable	Descripción	Unidad de medida	Fuente
N.A.F.S.	Número de Apoyos Funerales Solicitados	Semestral	Informe mensual del sistema municipal del DIF.
T.A.E.	Total de Apoyos Entregados	Semestral	Informe mensual del sistema municipal del DIF.
Fórmula		Unidad de medida del resultado	Metas
Número de apoyos funerales solicitados/ Total de apoyos entregados*100		% de Apoyos Funerales	Incremento mayor o igual al 50%



Datos de identificación del indicador			
Nombre del indicador			
% de despensas funerales entregadas.			
Vinculación con fondo, programa, proyecto o actividad	Tipo	Dimensión	Ámbito de control
Política Interior	Gestión	Calidad	Proceso
Sentido del indicador		Objetivo del indicador	
Ascendientes		Brindar apoyos básicos fúnebres a personas en situación vulnerable, entendiendo las sensibles pérdidas que pueden sufrir de nuestro municipio.	
Definición del indicador			
Apoyar con despensas a personas de bajos recursos			
Método de cálculo			
Variable	Descripción	Unidad de medida	Fuente
N.S.R.	Número de Solicitudes Recibidas	Mensual	Informe mensual del sistema municipal del DIF.
T.S.A.	Total de Solicitudes Atendidas	Mensual	Informe mensual del sistema municipal del DIF.
Fórmula		Unidad de medida del resultado	Metas
(Número de solicitudes recibidas / Total de solicitudes atendidas)*100		% de Despensa Funeral	Incremento mayor o igual al 80%



Datos de identificación del indicador			
Nombre del indicador			
% de comedores comunitarios			
Vinculación con fondo, programa, proyecto o actividad	Tipo	Dimensión	Ámbito de control
Política Interior	Gestión	Economía	Proceso
Sentido del indicador		Objetivo del indicador	
Ascendentes		Contribuir al mejoramiento de las condiciones de vida de la población en situación de vulnerabilidad social y propiciar la equidad en el acceso a las oportunidades de desarrollo.	
Definición del indicador			
Conocer el total de comunidades de bajos recursos que cuentan con comedores.			
Método de cálculo			
Variable	Descripción	Unidad de medida	Fuente
T.C.A.	Total de Comunidades Alejadas	Semestral	Informe mensual del sistema municipal del DIF.
T.C.C.C.	Total de Comunidades con Comedores Comunitarios	Semestral	Informe mensual del sistema municipal del DIF.
Fórmula		Unidad de medida del resultado	Metas
Total de comunidades alejadas/Total de comunidades con comedores comunitarios.		% de Comedores Comunitarios	Incremento mayor o igual al 90%



Datos de identificación del indicador			
Nombre del indicador			
% de ciudadanos satisfechos con platillos calientes			
Vinculación con fondo, programa, proyecto o actividad	Tipo	Dimensión	Ámbito de control
Política Interior	Estratégico	Calidad	Resultado o Impacto
Sentido del indicador		Objetivo del indicador	
Ascendentes		Contribuir al mejoramiento de las condiciones de vida de la población en situación de vulnerabilidad social y propiciar la equidad en el acceso a las oportunidades de desarrollo.	
Definición del indicador			
Conocer el total de adultos mayores satisfechos con platillos calientes.			
Método de cálculo			
Variable	Descripción	Unidad de medida	Fuente
T.C.E	Total de Ciudadanos Encuestados	Semestral	Informe mensual del sistema municipal del DIF.
T.C.S.	Total de Ciudadanos Satisfechos	Semestral	Informe mensual del sistema municipal del DIF.
Fórmula		Unidad de medida del resultado	Metas
Total de ciudadanos encuestados/Total de ciudadanos satisfechos*100		% Ciudadanos satisfechos	Cumplir al 100% con la atención a los adultos mayores del municipio



Datos de identificación del indicador			
Nombre del indicador			
% de adultos en plenitud atendidos.			
Vinculación con fondo, programa, proyecto o actividad	Tipo	Dimensión	Ámbito de control
Política Interior	Estratégico	Calidad	Resultado o Impacto
Sentido del indicador		Objetivo del indicador	
Ascendentes		Implementar programas de atención y asistencia a los adultos mayores y personas con capacidades diferentes	
Definición del indicador			
Conocer el total de adultos mayores atendidos en el municipio.			
Método de cálculo			
Variable	Descripción	Unidad de medida	Fuente
A.M.M.	Adultos Mayores del Municipio	Mensual	Informe mensual del sistema municipal DIF
A.M.A.	Adultos Mayores Atendidos	Mensual	Informe mensual del sistema municipal DIF
Fórmula		Unidad de medida del resultado	Metas
Adultos mayores del municipio/adultos mayores atendidos*100		% Adultos en Plenitud	Cumplir al 100% con la atención a los adultos mayores del municipio.



Datos de identificación del indicador			
Nombre del indicador			
% Cumplimiento de obligaciones de armonización contable y rendición de cuentas.			
Vinculación con fondo, programa, proyecto o actividad	Tipo	Dimensión	Ámbito de control
Política Interior	Estratégico	Eficacia	Insumo
Sentido del indicador		Objetivo del indicador	
Ascendentes		Incrementar la recaudación de los ingresos propios del municipio por medio del uso eficiente de sus facultades tributarias y el aprovechamiento de todas las fuentes posibles de cobro.	
Definición del indicador			
Las obligaciones de armonización contable deberán cumplirse en su totalidad			
Método de cálculo			
Variable	Descripción	Unidad de medida	Fuente
O.A.C.	Obligaciones de Armonización Contable	Mensual	Informe mensual de Tesorería
O.C.	Obligaciones cumplidas	Mensual	Informe mensual de Tesorería
Fórmula		% Cumplimiento de obligaciones	Metas
(Obligaciones de armonización contable/obligaciones cumplidas)*100		Trámites y Servicios	Cumplir al 100 % en las obligaciones de armonización contable



Datos de identificación del indicador			
Nombre del indicador			
% de reportes de situación financiera publicados			
Vinculación con fondo, programa, proyecto o actividad	Tipo	Dimensión	Ámbito de control
Política Interior	Gestión	Economía	Insumo
Sentido del indicador		Objetivo del indicador	
Ascendentes		Incrementar la recaudación de los ingresos propios del municipio por medio del uso eficiente de sus facultades tributarias y el aprovechamiento de todas las fuentes posibles de cobro.	
Definición del indicador			
Conocer el porcentaje de reportes publicados en la página de transparencia.			
Método de cálculo			
Variable	Descripción	Unidad de medida	Fuente
R.S.F.E.	Reportes de Situación Financiera Elaborados	Trimestral	Informes de Tesorería
R.S.F.E.	Reportes de Situación Financiera Publicados	Trimestral	Informes de Tesorería
Fórmula		Unidad de medida del resultado	Metas
(Reportes de situación financiera elaborados/reportes de situación financiera publicados)*100		% de Reportes de Situación financiera	Cumplir al 100 % con la publicación de reportes en la página web del municipio



Datos de identificación del indicador			
Nombre del indicador			
% de participaciones destinadas a los bienes y servicios públicos municipales.			
Vinculación con fondo, programa, proyecto o actividad	Tipo	Dimensión	Ámbito de control
Política Interior	Estratégicos	Eficacia	Insumo
Sentido del indicador		Objetivo del indicador	
Ascendentes		Contar con un instrumento de planeación y procesos que promuevan la consecución de las metas establecidas que respalden las autoridades municipales en la toma de decisiones encaminadas a lograr los objetivos institucionales.	
Definición del indicador			
Conocer la integración de la cuenta publica			
Método de cálculo			
Variable	Descripción	Unidad de medida	Fuente
I.C.P.	Integración de la Cuenta Publica	Trimestral	Informe de resultados de ingresos de Tesorería
I.E.	Informes Entregados	Trimestral	Informe de resultados de ingresos de Tesorería
Fórmula		Unidad de medida del resultado	Metas
(Integración de la cuenta pública/informes entregados)*100		% de participaciones destinadas	Cumplir al 100 % en la entrega de la cuenta publica



Datos de identificación del indicador			
Nombre del indicador			
% de encuestas realizadas			
Vinculación con fondo, programa, proyecto o actividad	Tipo	Dimensión	Ámbito de control
Política Interior	Estratégicos	Economía	Insumo
Sentido del indicador			Objetivo del indicador
Ascendentes			Contar con un instrumento de planeación y procesos que promuevan la consecución de las metas establecidas que respalden las autoridades municipales en la toma de decisiones encaminadas a lograr los objetivos institucionales
Definición del indicador			
Conocer el grado de satisfacción ciudadana en trámites y servicios municipales			
Método de cálculo			
Variable	Descripción	Unidad de medida	Fuente
E.P.	Encuestas Programadas	Semestral	Informe Semestral de Órgano de Control Interno
E.R.	Encuestas Realizadas	Semestral	Informe Semestral de Órgano de Control Interno
Fórmula		Unidad de medida del resultado	Metas
Encuestas programadas/encuestas realizadas*100		% de Encuestas Realizadas	Cumplir al 100 % en la atención de quejas y denuncias presentadas.



Datos de identificación del indicador			
Nombre del indicador			
% de Comunidades atendidas con obras de infraestructura básica.			
Vinculación con fondo, programa, proyecto o actividad	Tipo	Dimensión	Ámbito de control
Política Interior	Estratégicos	Eficacia	Insumo
Sentido del indicador		Objetivo del indicador	
Ascendentes		Implementar acciones que nos permitan mejorar la estructura de las calles de nuestro municipio, así como la construcción de calles nuevas que permitan tener una mejora en la circulación vial.	
Definición del indicador			
Conocer la infraestructura básica en las comunidades			
Método de cálculo			
Variable	Descripción	Unidad de medida	Fuente
C.I.	Comunidades de Infraestructura	Semestral	Informe de Obras Públicas
T.C.A.	Total de Comunidades Atendidas	Semestral	Informe de Obras Públicas
Fórmula		Unidad de medida del resultado	Metas
(Comunidades de infraestructura/total de comunidades atendidas)*100		% de comunidades atendidas	Mayor o igual a 40%



Datos de identificación del indicador			
Nombre del indicador			
% de habitantes atendidos con obras de infraestructura.			
Vinculación con fondo, programa, proyecto o actividad	Tipo	Dimensión	Ámbito de control
Política Interior	Gestión	Economía	Insumo
Objetivo del indicador		Sentido del indicador	
Ascendentes		Implementar acciones que nos permitan mejorar la estructura de las calles de nuestro municipio, así como la construcción de calles nuevas que permitan tener una mejora en la circulación vial.	
Definición del indicador			
Conocer el número de habitantes que cuentan con los servicios básicos.			
Método de cálculo			
Variable	Descripción	Unidad de medida	Fuente
T.H.A.	Total de Habitantes Atendidos	Semestral	Informe mensual de obras públicas
T.H.A.	Total de Habitantes Atendidos	Semestral	Informe mensual de obras públicas
Fórmula		Unidad de medida del resultado	Metas
(Total de habitantes atendidos/total de habitantes atendidos)*100		Obras de Infraestructura	Mayor o igual a 20%



Datos de identificación del indicador			
Nombre del indicador			
Tasa de abatimiento de calles sin revestimiento			
Vinculación con fondo, programa, proyecto o actividad	Tipo	Dimensión	Ámbito de control
Política Interior	Gestión	Economía	Insumo
Sentido del indicador		Objetivo del indicador	
Ascendentes		Implementar acciones que nos permitan mejorar la estructura de las calles de nuestro municipio, así como la construcción de calles nuevas que permitan tener una mejora en la circulación vial.	
Definición del indicador			
Conocer el rezago en pavimentación de calles			
Método de cálculo			
Variable	Descripción	Unidad de medida	Fuente
T.C.R.A.E.	(Tramos de calles sin revestimiento en el año evaluado – Tramos de calles sin revestimiento en el año previo al evaluado)	Semestral	Informe mensual de obras públicas
T.C.R.A.P.E	Tramos de calles sin revestimiento en el año previo al evaluado) * 100	Semestral	Informe mensual de obras públicas
Fórmula		Unidad de medida del resultado	Metas
((Tramos de calles sin revestimiento en el año evaluado – Tramos de calles sin revestimiento en el año previo al evaluado) / Tramos de calles sin revestimiento en el año previo al evaluado) * 100		Tasa de abatimiento de calles	Mayor o igual a 20%



Datos de identificación del indicador			
Nombre del indicador			
Cobertura de mantenimiento de calles.			
Vinculación con fondo, programa, proyecto o actividad	Tipo	Dimensión	Ámbito de control
Política Interior	Estratégicos	Eficacia	Insumo
Sentido del indicador		Objetivo del indicador	
Ascendentes		Implementar acciones que nos permitan mejorar la estructura de las calles de nuestro municipio, así como la construcción de calles nuevas que permitan tener una mejora en la circulación vial.	
Definición del indicador			
Conocer las calles a las que se le dieron mantenimiento.			
Método de cálculo			
Variable	Descripción	Unidad de medida	Fuente
T.C.A.	Total de Calles Afectadas	Semestral	Informe de obras públicas
T.C.R.	Total de Calles Reparadas	Semestral	Informe de obras públicas
Fórmula		Unidad de medida del resultado	Metas
Total de calles afectadas/Total de calles reparadas.		Mantenimiento de Calles	Cumplir al 100% con programa de obras públicas



Datos de identificación del indicador			
Nombre del indicador			
% de satisfacción ciudadana de mantenimiento de calles.			
Vinculación con fondo, programa, proyecto o actividad	Tipo	Dimensión	Ámbito de control
Política Interior	Estratégicos	Eficacia	Insumo
Sentido del indicador		Objetivo del indicador	
Ascendentes		Implementar acciones que nos permitan mejorar la estructura de las calles de nuestro municipio, así como la construcción de calles nuevas que permitan tener una mejora en la circulación vial.	
Definición del indicador			
Conocer el total de ciudadanos satisfechos con el mejoramiento de calles.			
Método de cálculo			
Variable	Descripción	Unidad de medida	Fuente
T.C.E	Total de Ciudadanos Encuestados	Semestral	Informe de obras públicas
T.C.S.	Total de Ciudadanos Satisfechos	Semestral	Informe de obras públicas
Fórmula		Unidad de medida del resultado	Metas
Total de ciudadanos encuestados/Total de ciudadanos satisfechos*100		% de satisfacción ciudadana	Cumplir al 100% con programa de obras públicas



Datos de identificación del indicador			
Nombre del indicador			
% de personas con discapacidad atendidas.			
Vinculación con fondo, programa, proyecto o actividad	Tipo	Dimensión	Ámbito de control
Política Interior	Gestión	Eficiencia	Proceso
Sentido del indicador		Objetivo del indicador	
Ascendentes		Contribuir al mejoramiento de las condiciones de vida de la población en situación de vulnerabilidad social y propiciar la equidad en el acceso a las oportunidades de desarrollo.	
Definición del indicador			
Conocer cuántas personas con discapacidad se están atendiendo en el municipio			
Método de cálculo			
Variable	Descripción	Unidad de medida	Fuente
P.D.M.	Personas Discapacitadas en el Municipio	Mensual	Informe mensual del sistema municipal DIF
P.D.A.	Personas Discapacitadas Atendidas	Mensual	Informe mensual del sistema municipal DIF
Fórmula		Unidad de medida del resultado	Metas
$(\text{Personas discapacitadas en el municipio} / \text{personas discapacitadas atendidas}) * 100$		% de personas con discapacidad	Cumplir al 100% con la atención a personas con discapacidad



Datos de identificación del indicador			
Nombre del indicador			
% de Cobertura del servicio de recolección de residuos sólidos			
Vinculación con fondo, programa, proyecto o actividad	Tipo	Dimensión	Ámbito de control
Política Interior	Gestión	Eficiencia	Proceso
Sentido del indicador		Objetivo del indicador	
Ascendentes		Impulsar la conciencia ambiental, cultura de la limpieza, así como la aplicación de las leyes en la materia, para que nuestro municipio se conserve limpio con la responsabilidad que nuestro paso transitorio es un compromiso con la presente y futuras generaciones.	
Definición del indicador			
Conocer el alcance de la prestación de servicio de recolección.,			
Método de cálculo			
Variable	Descripción	Unidad de medida	Fuente
V.P.H.R.S.R.R.	Viviendas Particulares Habitadas que Reciben el Servicio de Recolección de Residuos	Mensual	Informe mensual de Servicios Públicos
T.V.P.H.M.	Total de Viviendas Particulares Habitadas del Municipio	Mensual	Informe mensual de Servicios Públicos
Fórmula		Unidad de medida del resultado	Metas
(Viviendas particulares habitadas que reciben el servicio de recolección de residuos / Total de viviendas particulares habitadas del municipio) * 100		Recolección de Residuos Sólidos	Mayor o igual a 80%



Datos de identificación del indicador			
Nombre del indicador			
% de Cobertura del mobiliario para la prestación del servicio de limpia (botes de basura)			
Vinculación con fondo, programa, proyecto o actividad	Tipo	Dimensión	Ámbito de control
Política Interior	Gestión	Eficiencia	Insumo
Sentido del indicador		Objetivo del indicador	
Ascendentes		Impulsar la conciencia ambiental, cultura de la limpieza, así como la aplicación de las leyes en la materia, para que nuestro municipio se conserve limpio con la responsabilidad que nuestro paso transitorio es un compromiso con la presente y futuras generaciones.	
Definición del indicador			
Conocer cuanta cobertura tiene el municipio en el servicio de limpia.			
Método de cálculo			
Variable	Descripción	Unidad de medida	Fuente
E.P.C.M.B.B.	Espacios Públicos que Cuentan con al Menos un Bote de Basura	Semestral	Informe mensual de Servicios Públicos
T.E.P.M.	Total de Espacios Públicos en el Municipio	Semestral	Informe mensual de Servicios Públicos
Fórmula		Unidad de medida del resultado	Metas
(Espacios públicos que cuentan con al menos un bote de basura / Total de espacios públicos en el municipio)*100		Mobiliario para la prestación de servicio de limpia	Mayor o igual a 80%



Datos de identificación del indicador			
Nombre del indicador			
% de Cobertura del servicio de limpia en vialidades y espacios públicos			
Vinculación con fondo, programa, proyecto o actividad	Tipo	Dimensión	Ámbito de control
Política Interior	Estratégicos	Eficiencia	Proceso
Sentido del indicador		Objetivo del indicador	
Ascendentes		Impulsar la conciencia ambiental, cultura de la limpieza, así como la aplicación de las leyes en la materia, para que nuestro municipio se conserve limpio con la responsabilidad que nuestro paso transitorio es un compromiso con la presente y futuras generaciones.	
Definición del indicador			
Saber la cobertura de limpia en vialidades			
Método de cálculo			
Variable	Descripción	Unidad de medida	Fuente
T.C.E.P.S.C.L.	Tramos de Calles y Espacios Públicos con Servicio Continuo de Limpia	Mensual	Informe mensual de Servicios Públicos
T.T.C.E.P.M.	Total de Tramos de Calles y Espacios Públicos del Municipio	Mensual	Informe mensual de Servicios Públicos
Fórmula		Unidad de medida del resultado	Metas
$\left(\frac{\text{Tramos de calles y espacios públicos con servicio continuo de limpia}}{\text{Total de tramos de calles y espacios públicos del municipio}} \right) * 100$		Servicio de limpia en vialidades y espacios públicos	Mayor o igual a 80%



Datos de identificación del indicador			
Nombre del indicador			
% de abatimiento de la carencia del servicio de agua potable en las viviendas			
Vinculación con fondo, programa, proyecto o actividad	Tipo	Dimensión	Ámbito de control
Política Interior	Gestión	Eficacia	Proceso
Sentido del indicador		Objetivo del indicador	
Ascendentes		Lograr que el Municipio cuente con un servicio digno y equitativo de agua potable y servicios de saneamiento e higiene adecuados, así como mejorar la calidad del agua, tanto para el consumo, como para el uso doméstico.	
Definición del indicador			
Conocer el rezago en el servicio del agua			
Método de cálculo			
Variable	Descripción	Unidad de medida	Fuente
V.T.A.P.A.E.V.T.A.P.A.E.	Viviendas sin toma de agua potable en el año evaluado – Viviendas sin toma de agua potable en el año previo al evaluado	Semestral	Informe mensual de CAPAU
Fórmula		Unidad de medida del resultado	Metas
$\left(\frac{\text{Tramos de Calle sin Alcantarillado en el Año Evaluado} - \text{Tramos de Calle sin Alcantarillado en el Año Previo al Evaluado}}{\text{Tramos de Calle sin Alcantarillado en el Año Previo al Evaluado}} \right) * -100$		Carencia del servicio de agua potable	Mayor o igual a 20%



Datos de identificación del indicador			
Nombre del indicador			
% de escuelas atendidas			
Vinculación con fondo, programa, proyecto o actividad	Tipo	Dimensión	Ámbito de control
Política Interior	Gestión	Eficacia	Proceso
Sentido del indicador		Objetivo del indicador	
Ascendentes		Contribuir a elevar la calidad e infraestructura educativa en el municipio; Impulsando la implementación de programas y acciones para la atención de los jóvenes y así tengan un mejor desempeño y buena formación educativa.	
Definición del indicador			
Conocer la cantidad de escuelas con mantenimiento en su infraestructura.			
Método de cálculo			
Variable	Descripción	Unidad de medida	Fuente
E.M.	Escuelas del Municipio	Semestral	Informe Semestral de educación.
E.A.	Escuelas Atendidas*100	Semestral	Informe Semestral de educación.
Fórmula		Unidad de medida del resultado	Metas
Escuelas del municipio/escuelas atendidas*100		% de escuelas atendidas	Mayor o igual a 50%



Datos de identificación del indicador			
Nombre del indicador			
% de familias atendidas con insumos			
Vinculación con fondo, programa, proyecto o actividad	Tipo	Dimensión	Ámbito de control
Política Interior	Gestión	Eficacia	Proceso
Sentido del indicador		Objetivo del indicador	
Ascendientes		Contribuir al mejoramiento de las condiciones de vida de la población en situación de vulnerabilidad social y propiciar la equidad en el acceso a las oportunidades de desarrollo.	
Definición del indicador			
Conocer el total de familias atendidas con despensas.			
Método de cálculo			
Variable	Descripción	Unidad de medida	Fuente
T.F.V.	Total de familias vulnerables	Mensual	Informe mensual del DIF
T.F.R.I	Total de familias que recibieron insumos*100	Mensual	Informe mensual del DIF
Fórmula		Unidad de medida del resultado	Metas
Total de familias vulnerables/ Total de familias que recibieron insumos*100		% de familias atendidas	Apoyar al 100% a todas las familias vulnerables.



Datos de identificación del indicador			
Nombre del indicador			
Tasa de abatimiento a la pobreza			
Vinculación con fondo, programa, proyecto o actividad	Tipo	Dimensión	Ámbito de control
Política Interior	Gestión	Eficiencia	Proceso
Sentido del indicador		Objetivo del indicador	
Descendientes		Contribuir al mejoramiento de las condiciones de vida de la población en situación de vulnerabilidad social y propiciar la equidad en el acceso a las oportunidades de desarrollo.	
Definición del indicador			
Conocer el número de personas en condiciones de pobreza.			
Método de cálculo			
Variable	Descripción	Unidad de medida	Fuente
N.P.S.P.U.M.O.P- N.P.S.P.P.M.O.P	Número de personas en situación de pobreza en la última medición oficial publicada – Número de personas en situación de pobreza en la penúltima medición oficial publicada	Mensual	Informe mensual del Dif
Fórmula		Unidad de medida del resultado	Metas
(Número de personas en situación de pobreza en la última medición oficial publicada – Número de personas en situación de pobreza en la penúltima medición oficial publicada) / Número de personas en situación de pobreza en la penúltima medición oficial publicada)* -100		Tasa de abatimiento a la pobreza	Mayor al promedio nacional registrado en el periodo



Datos de identificación del indicador			
Nombre del indicador			
% de personas atendidas en políticas y programas públicos			
Vinculación con fondo, programa, proyecto o actividad	Tipo	Dimensión	Ámbito de control
Política Interior	Gestión	Eficiencia	Proceso
Sentido del indicador		Objetivo del indicador	
Ascendentes		Contribuir al mejoramiento de las condiciones de vida de la población en situación de vulnerabilidad social y propiciar la equidad en el acceso a las oportunidades de desarrollo.	
Definición del indicador			
Saber el impacto de beneficiarios de políticas y programas en el municipio.			
Método de cálculo			
Variable	Descripción	Unidad de medida	Fuente
P.V.M.	Personas vulnerables del municipio	Mensual	Informe mensual de Desarrollo Social
P.A.P.P	personas atendidas en políticas y programas	Mensual	Informe mensual de Desarrollo Social
Fórmula		Unidad de medida del resultado	Metas
(Personas vulnerables del municipio/personas atendidas en políticas y programas)*100		% de personas atendidas	Cumplir al 100% con el total de personas vulnerables del municipio



Datos de identificación del indicador			
Nombre del indicador			
% de viviendas atendidas			
Vinculación con fondo, programa, proyecto o actividad	Tipo	Dimensión	Ámbito de control
Política Interior	Estratégicos	Eficiencia	Resultado o Impacto
Sentido del indicador		Objetivo del indicador	
Ascendentes		Impulsar programas que garanticen que las personas sin importar su nivel socioeconómico o cultural tengan acceso a una vivienda digna.	
Definición del indicador			
Saber cuántas viviendas se han logrado atender para mejoras.			
Método de cálculo			
Variable	Descripción	Unidad de medida	Fuente
V.R.	Viviendas Registradas	Semestral	Informe Semestral de Desarrollo Social
V.A.	Viviendas Atendidas	Semestral	Informe Semestral de Desarrollo Social
Fórmula		Unidad de medida del resultado	Metas
(Viviendas registradas/viviendas atendidas)*100		% Viviendas atendidas	Cumplir al 100 % con programa de vivienda



Datos de identificación del indicador			
Nombre del indicador			
% de escuelas con TIC's			
Vinculación con fondo, programa, proyecto o actividad	Tipo	Dimensión	Ámbito de control
Política Interior	Estratégicos	Eficiencia	Resultado o Impacto
Sentido del indicador		Objetivo del indicador	
Ascendentes		Contribuir a elevar la calidad e infraestructura educativa en el municipio; Impulsando la implementación de programas y acciones para la atención de los jóvenes y así tengan un mejor desempeño y buena formación educativa.	
Definición del indicador			
Saber el grado de instalación de TIC's en las escuelas del municipio.			
Método de cálculo			
Variable	Descripción	Unidad de medida	Fuente
E.M.	Escuelas del Municipio	Semestral	Informe mensual de Educación
E.M.T.	Escuelas del Municipio con TIC's	Semestral	Informe mensual de Educación
Fórmula		Unidad de medida del resultado	Metas
(Escuelas del municipio/escuelas del municipio con TIC's)*100		% de Escuelas	Lograr la instalación de TIC's en todas las escuelas del Municipio.



Datos de identificación del indicador			
Nombre del indicador			
% de escuelas que reciben infraestructura			
Vinculación con fondo, programa, proyecto o actividad	Tipo	Dimensión	Ámbito de control
Política Interior	Estratégicos	Calidad	Resultado o Impacto
Sentido del indicador		Objetivo del indicador	
Ascendentes		Contribuir a elevar la calidad e infraestructura educativa en el municipio; Impulsando la implementación de programas y acciones para la atención de los jóvenes y así tengan un mejor desempeño y buena formación educativa.	
Definición del indicador			
Conocer el grado de inversión en educación en el municipio.			
Método de cálculo			
Variable	Descripción	Unidad de medida	Fuente
G.I.E.C.A.E.	Gasto de Inversión en Educación y Cultura en el Año Evaluado	Semestral	Informe mensual de Educación
N.H.	Número de Habitantes	Semestral	Informe mensual de Educación
Fórmula		Unidad de medida del resultado	Metas
(Gasto de inversión en educación y cultura en el año evaluado / Número de habitantes) * 100		% de Escuelas	Cumplir al 100% con la inversión per cápita en educación.



Datos de identificación del indicador			
Nombre del indicador			
% de actividades de promoción del deporte y la recreación			
Vinculación con fondo, programa, proyecto o actividad	Tipo	Dimensión	Ámbito de control
Política Interior	Estratégicos	Eficacia	Proceso
Sentido del indicador		Objetivo del indicador	
Ascendentes		<p>Incitar a la población en general a realización y practica de algún tipo de deporte, esto mediante la implementación de programas que hagan atractivos a los mismos, así como rehabilitación y creación de las diferentes áreas para llevarlos a cabo.</p>	
Definición del indicador			
Saber el cumplimiento de las actividades de la promoción del deporte.			
Método de cálculo			
Variable	Descripción	Unidad de medida	Fuente
A.D.P	Actividades Deportivas Programadas	Mensual	Informe mensual de Deportes
A.D.C.	Actividades Deportivas Cumplidas	Mensual	Informe mensual de Deportes
Fórmula		Unidad de medida del resultado	Metas
(Actividades deportivas programadas/actividades deportivas cumplidas)*100		Reuniones	Cumplir al 100 % con el programa de promoción del deporte.



Datos de identificación del indicador			
Nombre del indicador			
% de infraestructura para el deporte			
Vinculación con fondo, programa, proyecto o actividad	Tipo	Dimensión	Ámbito de control
Política Interior	Estratégicos	Eficacia	Proceso
Sentido del indicador		Objetivo del indicador	
Ascendentes		Incitar a la población en general a realización y practica de algún tipo de deporte, esto mediante la implementación de programas que hagan atractivos a los mismos, así como rehabilitación y creación de las diferentes áreas para llevarlos a cabo.	
Definición del indicador			
Saber con cuanta infraestructura cuenta el municipio para la promoción del deporte			
Método de cálculo			
Variable	Descripción	Unidad de medida	Fuente
I.D.	Infraestructura para el Deporte	Semestral	Informe mensual de Deportes
I.M.	infraestructura con Mantenimiento	Semestral	Informe mensual de Deportes
Fórmula		Unidad de medida del resultado	Metas
(Infraestructura para el deporte/infraestructura con mantenimiento)*100		Infraestructura para el Deporte	Cumplir al 100 % con el programa de promoción del deporte.



Datos de identificación del indicador			
Nombre del indicador			
% de actividades del consejo juvenil Municipal			
Vinculación con fondo, programa, proyecto o actividad	Tipo	Dimensión	Ámbito de control
Política Interior	Estratégicos	Calidad	Resultado o Impacto
Sentido del indicador		Objetivo del indicador	
Ascendentes		Contribuir a elevar la calidad e infraestructura educativa en el municipio; Impulsando la implementación de programas y acciones para la atención de los jóvenes y así tengan un mejor desempeño y buena formación educativa.	
Definición del indicador			
Saber el cumplimiento de actividades del consejo municipal de la juventud			
Método de cálculo			
Variable	Descripción	Unidad de medida	Fuente
A.P.	Actividades Programadas	Mensual	Informe mensual de juventud.
A.R.	Actividades Realizadas	Mensual	Informe mensual de juventud.
Fórmula		Unidad de medida del resultado	Metas
Actividades programadas/actividades realizadas*100		% de Actividades	Cumplir al 100% con el programa de juventud.



Datos de identificación del indicador			
Nombre del indicador			
% de jornadas de salud realizadas			
Vinculación con fondo, programa, proyecto o actividad	Tipo	Dimensión	Ámbito de control
Política Interior	Estratégicos	Calidad	Resultado o Impacto
Sentido del indicador		Objetivo del indicador	
Ascendentes		Gestionar programas de apoyo de medicamentos para quienes más lo necesitan, con el fin de priorizar y garantizar la salud de los habitantes.	
Definición del indicador			
Conocer el cumplimiento del calendario de salud			
Método de cálculo			
Variable	Descripción	Unidad de medida	Fuente
R.P.	Reuniones Programadas	Trimestral	Informe de Salud
R.C.	Reuniones Cumplidas	Trimestral	Informe de Salud
Fórmula		Unidad de medida del resultado	Metas
(Reuniones programadas/reuniones cumplidas)*100		% de Jornadas de salud	Cumplir al 100% con el calendario de reuniones.



Datos de identificación del indicador			
Nombre del indicador			
% de participación de eventos deportivos			
Vinculación con fondo, programa, proyecto o actividad	Tipo	Dimensión	Ámbito de control
Política Interior	Estratégicos	Calidad	Resultado o Impacto
Sentido del indicador		Objetivo del indicador	
Ascendentes		Incitar a la población en general a realización y practica de algún tipo de deporte, esto mediante la implementación de programas que hagan atractivos a los mismos, así como rehabilitación y creación de las diferentes áreas para llevarlos a cabo.	
Definición del indicador			
Conocer el cumplimiento de las actividades de la promoción del deporte			
Método de cálculo			
Variable	Descripción	Unidad de medida	Fuente
T.A.P.D.	Total de Actividades Promoción al Deporte	Mensual	Informe mensual de Dir. De Deportes
T.J.	Total de Jóvenes	Mensual	Informe mensual de Dir. De Deportes
Fórmula		Unidad de medida del resultado	Metas
(Total de Actividades promoción al deporte/Total de jóvenes)*100		Eventos Deportivos	Cumplir al 100 % con el programa de promoción del deporte



Datos de identificación del indicador			
Nombre del indicador			
% de actividades de prevención de violencia de género			
Vinculación con fondo, programa, proyecto o actividad	Tipo	Dimensión	Ámbito de control
Política Interior	Estratégicos	Calidad	Resultado o Impacto
Sentido del indicador		Objetivo del indicador	
Ascendentes		Promover la equidad de género como estrategia transversal en las políticas públicas municipales, para contribuir al acceso equitativo de oportunidades de desarrollo.	
Definición del indicador			
Saber el grado de atención en la prevención de violencia de género.			
Método de cálculo			
Variable	Descripción	Unidad de medida	Fuente
A.P.P.	Actividades de prevención programadas	Mensual	Informe de la estancia de la mujer
A.C.	Actividades Cumplidas	Mensual	Informe de la estancia de la mujer
Fórmula		Unidad de medida del resultado	Metas
(Actividades de prevención programadas/actividades cumplidas)*100		% de Actividades	Cumplir al 100% con el programa de prevención de violencia de género.



Datos de identificación del indicador			
Nombre del indicador			
Programa para la promoción de la igualdad de género			
Vinculación con fondo, programa, proyecto o actividad	Tipo	Dimensión	Ámbito de control
Política Interior	Estratégicos	Eficacia	Resultado o Impacto
Objetivo del indicador		Sentido del indicador	
Promover la equidad de género como estrategia transversal en las políticas públicas municipales, para contribuir al acceso equitativo de oportunidades de desarrollo.		Ascendentes	
Definición del indicador			
Conocer mediante los programas la equidad de género en el municipio.			
Método de cálculo			
Variable	Descripción	Unidad de medida	Fuente
T.P.	Total de Programas	Mensual	Informe de la estancia de la mujer
T.P.R.	Total de Programas Realizados.	Mensual	Informe de la estancia de la mujer
Fórmula		Unidad de medida del resultado	Metas
Total de programas/Total de programas realizados.		Programa para la Promoción	Promover la equidad de género en el municipio.



Datos de identificación del indicador			
Nombre del indicador			
Coordinación para promover el turismo			
Vinculación con fondo, programa, proyecto o actividad	Tipo	Dimensión	Ámbito de control
Política Interior	Estratégicos	Eficiencia	Insumo
Objetivo del indicador		Sentido del indicador	
Incrementar la actividad turística mediante programas de promoción y aprovechamiento sustentable de sus atractivos turísticos.		Ascendentes	
Definición del indicador			
Conocer el incremento en el desarrollo turístico del municipio.			
Método de cálculo			
Variable	Descripción	Unidad de medida	Fuente
N.V.N.I. T.A.T.C.A.	Número de visitantes nacionales e internacionales en el año 2018 Total de actividades turísticas y culturales en el año 2018	Mensual	Informe de Turismo
N.V.N.I. T.A.T.C.A.	Número de visitantes nacionales e internacionales en el año 2017 Total de actividades turísticas y culturales en el año 2017	Mensual	Informe de Turismo
Fórmula		Unidad de medida del resultado	Metas
$\left(\frac{0.50(\text{Número de visitantes nacionales e internacionales en el año 2018} - \text{Número de visitantes nacionales e internacionales en el año 2017})}{\text{Número de visitantes nacionales e internacionales en el año 2017}} + 0.50 \left(\frac{\text{Total de actividades turísticas y culturales en el año 2018} - \text{Total de actividades turísticas y culturales en el año 2017}}{\text{Total de actividades turísticas y culturales en el año 2017}} \right) \right) * 100$		Promover el Turismo	Cumplir al 100% con el incremento Turístico.



Datos de identificación del indicador			
Nombre del indicador			
% de sitios turísticos financiados			
Vinculación con fondo, programa, proyecto o actividad	Tipo	Dimensión	Ámbito de control
Política Interior	Estratégicos	Eficiencia	Insumo
Objetivo del indicador		Sentido del indicador	
Incrementar la actividad turística mediante programas de promoción y aprovechamiento sustentable de sus atractivos turísticos.		Ascendentes	
Definición del indicador			
Conocer cuántos sitios turísticos se han apoyado con financiamiento			
Método de cálculo			
Variable	Descripción	Unidad de medida	Fuente
S.T.M.	Sitios Turísticos del Municipio	Semestral	Informe de turismo
S.T.F.	Sitios Turísticos Financiados	Semestral	Informe de turismo
Fórmula		Unidad de medida del resultado	Metas
(Sitios turísticos del municipio/sitios turísticos financiados)*100		% de sitios turísticos	Cumplir con programa de turismo al 100%



Datos de identificación del indicador			
Nombre del indicador			
Diagnostico en materia de turismo			
Vinculación con fondo, programa, proyecto o actividad	Tipo	Dimensión	Ámbito de control
Política Interior	Gestión	Economía	Proceso
Objetivo del indicador		Sentido del indicador	
Incrementar la actividad turística mediante programas de promoción y aprovechamiento sustentable de sus atractivos turísticos.		Ascendentes	
Definición del indicador			
Conocer las problemáticas en materia de turismo.			
Método de cálculo			
Variable	Descripción	Unidad de medida	Fuente
S.T.M.	Sitios Turísticos del Municipio	Semestral	Informe de turismo
S.T.P.	Sitios Turísticos con Problemáticas.	Semestral	Informe de turismo
Fórmula		Unidad de medida del resultado	Metas
Sitios turísticos del municipio/sitios turísticos con problemáticas.		Diagnostico en materia de Turismo	Cumplir al 100% con las actividades programadas de promoción de la cultura



Datos de identificación del indicador			
Nombre del indicador			
Flujo de turistas en el municipio			
Vinculación con fondo, programa, proyecto o actividad	Tipo	Dimensión	Ámbito de control
Política Interior	Estratégico	Calidad	Insumo
Objetivo del indicador		Sentido del indicador	
Incrementar la actividad turística mediante programas de promoción y aprovechamiento sustentable de sus atractivos turísticos.		Ascendentes	
Definición del indicador			
Conocer la cantidad de turista que visitan el municipio.			
Método de cálculo			
Variable	Descripción	Unidad de medida	Fuente
N.R.	Numero de Reservaciones	Semestral	Informe de turismo
N.R.O.	Numero de Reservaciones Ocupadas.	Semestral	Informe de turismo
Fórmula		Unidad de medida del resultado	Metas
Numero de reservaciones/Numero de reservaciones ocupadas.		Flujo de Turistas	Cumplir con programas de turismo al 100%.



Datos de identificación del indicador			
Nombre del indicador			
% de sitios turísticos desarrollados			
Vinculación con fondo, programa, proyecto o actividad	Tipo	Dimensión	Ámbito de control
Política Interior	Estratégicos	Calidad	Resultado o Impacto
Objetivo del indicador		Sentido del indicador	
Incrementar la actividad turística mediante programas de promoción y aprovechamiento sustentable de sus atractivos turísticos.		Ascendentes	
Definición del indicador			
Saber cuántos sitios turísticos se han desarrollado en el municipio			
Método de cálculo			
Variable	Descripción	Unidad de medida	Fuente
S.T.M.	Sitios Turísticos del Municipio	Semestral	Informe de turismo.
S.T.D.	Sitios Turísticos Desarrollados	Semestral	Informe de turismo.
Fórmula		Unidad de medida del resultado	Metas
Sitios turísticos del municipio/sitios turísticos desarrollados*100		% de sitios turísticos	Cumplir un programa de turismo al 100%



Datos de identificación del indicador			
Nombre del indicador			
% de demandas por actos de corrupción			
Vinculación con fondo, programa, proyecto o actividad	Tipo	Dimensión	Ámbito de control
Política Interior	Estratégicos	Calidad	Resultado o Impacto
Objetivo del indicador		Sentido del indicador	
<p>Contar con un instrumento de planeación y procesos que promuevan la consecución de las metas establecidas que respalden las autoridades municipales en la toma de decisiones encaminadas a lograr los objetivos institucionales.</p>		<p>Ascendentes</p>	
Definición del indicador			
Registrar el porcentaje de denuncias por corrupción atendidas y resueltas en el municipio			
Método de cálculo			
Variable	Descripción	Unidad de medida	Fuente
D.P.	Denuncias presentadas	Semestral	Informe mensual de contraloría
D.A.R.	Denuncias Atendidas y Resueltas	Semestral	Informe mensual de contraloría
Fórmula		Unidad de medida del resultado	Metas
Denuncias presentadas/las denuncias atendidas y resueltas*100		% de Demandas	Cumplir al 100 % en la atención de quejas y denuncias presentadas.



Datos de identificación del indicador			
Nombre del indicador			
% de eficiencia en la atención de solicitudes de acceso a la información			
Vinculación con fondo, programa, proyecto o actividad	Tipo	Dimensión	Ámbito de control
Política Interior	Estratégicos	Calidad	Resultado o Impacto
Objetivo del indicador		Sentido del indicador	
Instalar elementos para garantizar la transparencia y el acceso a la información pública para la ciudadanía.		Ascendentes	
Definición del indicador			
Conocer el cumplimiento de respuesta a las solicitudes de información			
Método de cálculo			
Variable	Descripción	Unidad de medida	Fuente
S.I.P	Solicitudes de Información Presentadas	Semestral	Reporte de solicitudes de información
S.I.R.	Solicitudes de Información con Respuesta	Semestral	Reporte de solicitudes de información
Fórmula		Unidad de medida del resultado	Metas
Solicitudes de información presentadas/solicitudes de información con respuesta*100		Solicitudes de acceso a la información	Cumplir al 100% en la respuesta a solicitudes.



Datos de identificación del indicador			
Nombre del indicador			
% de instalación de código de ética			
Vinculación con fondo, programa, proyecto o actividad	Tipo	Dimensión	Ámbito de control
Política Interior	Estratégicos	Calidad	Proceso
Objetivo del indicador		Sentido del indicador	
<p>Contar con un instrumento de planeación y procesos que promuevan la consecución de las metas establecidas que respalden las autoridades municipales en la toma de decisiones encaminadas a lograr los objetivos institucionales</p>		<p>Ascendentes</p>	
Definición del indicador			
Conocer el grado de instalación del código de ética en las áreas del municipio.			
Método de cálculo			
Variable	Descripción	Unidad de medida	Fuente
A.M.	Áreas del Municipio	Mensual	Informe de controlaría municipal.
A.M.I.	Áreas del Municipio con Instalación	Mensual	Informe de controlaría municipal.
Fórmula		Unidad de medida del resultado	
$\frac{\text{Áreas del municipio}}{\text{áreas del municipio con instalación}} \times 100$		Código de Ética	Cumplir con la instalación en el 100% de áreas municipales.



Datos de identificación del indicador			
Nombre del indicador			
% de instalación de manuales de Organización, procedimientos y de control interno			
Vinculación con fondo, programa, proyecto o actividad	Tipo	Dimensión	Ámbito de control
Política Interior	Estratégicos	Calidad	Proceso
Objetivo del indicador		Sentido del indicador	
Contar con un instrumento de planeación y procesos que promuevan la consecución de las metas establecidas que respalden las autoridades municipales en la toma de decisiones encaminadas a lograr los objetivos institucionales.		Ascendentes	
Definición del indicador			
Conocer el grado de instalación de manuales y programas en cada área del municipio.			
Método de cálculo			
Variable	Descripción	Unidad de medida	Fuente
A.M.S.I.	Áreas Municipales sin Instalación	Mensual	Informe mensual de Órgano de Control Interno
A.M.C.I.	Áreas Municipales con Instalación	Mensual	Informe mensual de Órgano de Control Interno
Fórmula		Unidad de medida del resultado	Metas
$(\text{Áreas municipales sin instalación} / \text{áreas municipales con instalación}) * 100$		Manuales de Organización y Procedimientos	Cumplir con la instalación en todas las áreas del municipio.



Datos de identificación del indicador			
Nombre del indicador			
% de instalación de matriz de indicador de resultados			
Vinculación con fondo, programa, proyecto o actividad	Tipo	Dimensión	Ámbito de control
Política Interior	Estratégicos	Eficacia	Resultado o Impacto
Objetivo del indicador		Sentido del indicador	
Contar con un instrumento de planeación y procesos que promuevan la consecución de las metas establecidas que respalden las autoridades municipales en la toma de decisiones encaminadas a lograr los objetivos institucionales		Ascendentes	
Definición del indicador			
Conocer el grado de instalación de las MIR's en las áreas del municipio.			
Método de cálculo			
Variable	Descripción	Unidad de medida	Fuente
A.M.	Áreas del Municipio	Mensual	Informe mensual de Órgano de Control Interno
A.M.I.	Áreas del Municipio con Instalación	Mensual	Informe mensual de Órgano de Control Interno
Fórmula		Unidad de medida del resultado	Metas
$(\text{Áreas del municipio} / \text{áreas del municipio con instalación}) * 100$		% de Instalación de Matriz	Cumplir con la instalación en todas las áreas del municipio



Datos de identificación del indicador			
Nombre del indicador			
% de cumplimiento de la matriz de grado de madurez de control interno			
Vinculación con fondo, programa, proyecto o actividad	Tipo	Dimensión	Ámbito de control
Política Interior	Estratégicos	Calidad	Resultado o Impacto
Objetivo del indicador		Sentido del indicador	
<p>Contar con un instrumento de planeación y procesos que promuevan la consecución de las metas establecidas que respalden las autoridades municipales en la toma de decisiones encaminadas a lograr los objetivos institucionales.</p>		<p>Ascendentes</p>	
Definición del indicador			
Conocer el grado de cumplimiento de la matriz de control interno propuesta por la ASEH			
Método de cálculo			
Variable	Descripción	Unidad de medida	Fuente
A.M.	Áreas del Municipio	Mensual	Informe mensual de Órgano de Control Interno
A.M.I.	Áreas del Municipio con Instalación	Mensual	Informe mensual de Órgano de Control Interno
Fórmula		Unidad de medida del resultado	Metas
(Áreas del municipio/áreas del municipio con instalación)*100		% de Cumplimiento de la Matriz	100% de instalación en todas y cada una de las áreas del Municipio.



Datos de identificación del indicador			
Nombre del indicador			
% de cumplimiento de indicadores por área			
Vinculación con fondo, programa, proyecto o actividad	Tipo	Dimensión	Ámbito de control
Política Interior	Estratégicos	Calidad	Resultado o Impacto
Objetivo del indicador	Sentido del indicador		
Contar con un instrumento de planeación y procesos que promuevan la consecución de las metas establecidas que respalden las autoridades municipales en la toma de decisiones encaminadas a lograr los objetivos institucionales.	Ascendentes		
Definición del indicador			
Conocer el grado de cumplimiento de los indicadores de cada una de las áreas del municipio.			
Método de cálculo			
Variable	Descripción	Unidad de medida	Fuente
F.T.I.D.A.	Fichas Técnicas de Indicadores de Desempeño del Áreas	Mensual	Informe mensual de Contraloría municipal
F.T.I.E.	Fichas Técnicas de Indicadores Entregadas	Mensual	Informe mensual de Contraloría municipal
Fórmula		Unidad de medida del resultado	Metas
Fichas técnicas de indicadores de desempeño del áreas/fichas técnicas de indicadores entregadas*100		% de cumplimiento de Indicadores	Cumplimiento de entrega de todas las áreas al 100%



Datos de identificación del indicador			
Nombre del indicador			
% de innovación de procesos administrativos			
Vinculación con fondo, programa, proyecto o actividad	Tipo	Dimensión	Ámbito de control
Política Interior	Gestión	Eficiencia	Proceso
Objetivo del indicador	Sentido del indicador		
Contar con un instrumento de planeación y procesos que promuevan la consecución de las metas establecidas que respalden las autoridades municipales en la toma de decisiones encaminadas a lograr los objetivos institucionales.	Ascendentes		
Definición del indicador			
Conocer que los sistemas de contabilidad estén apegados a las normas de contabilidad financiera y el CONAC.			
Método de cálculo			
Variable	Descripción	Unidad de medida	Fuente
F.M.	Funcionarios Municipales	Semestral	Informe mensual de Órgano de Control Interno
F.M.E.C.	Funcionarios Municipales con Estándar de Competencia	Semestral	Informe mensual de Órgano de Control Interno
Fórmula		Unidad de medida del resultado	Metas
(Funcionarios municipales/funcionarios municipales con estándar de competencia)*100		Procesos Administrativos	Todos los funcionarios municipales deberán contar con Estándares de competencia.



Datos de identificación del indicador			
Nombre del indicador			
% de servidores públicos capacitados			
Vinculación con fondo, programa, proyecto o actividad	Tipo	Dimensión	Ámbito de control
Política Interior	Estratégicos	Eficacia	Resultado o Impacto
Objetivo del indicador		Sentido del indicador	
<p>Contar con un instrumento de planeación y procesos que promuevan la consecución de las metas establecidas que respalden las autoridades municipales en la toma de decisiones encaminadas a lograr los objetivos institucionales.</p>		<p>Ascendentes</p>	
Definición del indicador			
Conocer el grado de capacitación de servidores públicos en el municipio.			
Método de cálculo			
Variable	Descripción	Unidad de medida	Fuente
T.T.	Total de Trabajadores	Semestral	Informe de contraloría municipal.
T.C.	Trabajadores con Capacitación	Semestral	Informe de contraloría municipal.
Fórmula		Unidad de medida del resultado	Metas
Total de trabajadores/trabajadores con capacitación*100		Servidores Públicos capacitados	Cumplir al 100 % con los Programas de Promoción del Deporte.



Datos de identificación del indicador			
Nombre del indicador			
% del padrón de contribuyentes actualizado			
Vinculación con fondo, programa, proyecto o actividad	Tipo	Dimensión	Ámbito de control
Política Interior	Estratégicos	Eficacia	Resultado o Impacto
Objetivo del indicador	Sentido del indicador		
Incrementar la recaudación de los ingresos propios del municipio por medio del uso eficiente de sus facultades tributarias y el aprovechamiento de todas las fuentes posibles de cobro.	Ascendentes		
Definición del indicador			
Conocer el total de contribuyentes del padrón			
Método de cálculo			
Variable	Descripción	Unidad de medida	Fuente
T.C.	Total de Contribuyentes	Semestral	Informe de contraloría municipal
T.C.A.	Total de Contribuyentes Actualizados	Semestral	Informe de contraloría municipal
Fórmula		Unidad de medida del resultado	Metas
Total de contribuyentes/total de contribuyentes actualizados*100		Padrón Actualizado	Cumplir con lo programado al 100%



Datos de identificación del indicador			
Nombre del indicador			
% de Atracción y retención de inversión en el sector industrial, comercial y de servicios			
Vinculación con fondo, programa, proyecto o actividad	Tipo	Dimensión	Ámbito de control
Política Interior	Estratégicos	Calidad	Resultado o Impacto
Sentido del indicador		Objetivo del indicador	
Ascendentes		Incrementar el empleo formal en el municipio a través de la coordinación con el Estado y la Federación en la creación y aprovechamiento de las fuentes de trabajo.	
Definición del indicador			
Conocer el grado de desarrollo del sector industrial, comercial y de servicios.			
Método de cálculo			
Variable	Descripción	Unidad de medida	Fuente
N.U.E.E.A.E. N.U.E.E.A.P.E.	Número de unidades económicas existentes en el año evaluado – Número de unidades económicas existentes en el año previo al evaluado	Semestral	Informe de Desarrollo Económico
Fórmula		Unidad de medida del resultado	Metas
$\left(\frac{\text{Número de unidades económicas existentes en el año evaluado} - \text{Número de unidades económicas existentes en el año previo al evaluado}}{\text{Número de unidades económicas existentes en el año previo al evaluado}} \right) * 100$		% de atracción y retención de inversión	Cumplir al 100% con la promoción de unidades económicas.



Datos de identificación del indicador			
Nombre del indicador			
% de negocios y comercios en padrón comercial regularizados			
Vinculación con fondo, programa, proyecto o actividad	Tipo	Dimensión	Ámbito de control
Política Interior	Estratégicos	Calidad	Resultado o Impacto
Sentido del indicador		Objetivo del indicador	
Ascendentes		Incrementar el empleo formal en el municipio a través de la coordinación con el Estado y la Federación en la creación y aprovechamiento de las fuentes de trabajo.	
Definición del indicador			
Conocer el número de negocios y comercios en el municipio registrados en el padrón comercial.			
Método de cálculo			
Variable	Descripción	Unidad de medida	Fuente
T.U.N.M	Total de Unidades de Negocio del Municipio	Semestral	Informe de reglamentos y espectáculos
N.C.I.P.C.	Negocios y Comercios Inscritos en el Padrón Comercial	Semestral	Informe de reglamentos y espectáculos
Fórmula		Unidad de medida del resultado	Metas
$(\text{Total de unidades de negocio del municipio/negocios y comercios inscritos en el padrón comercial}) * 100$		% de negocios y comercios en padrón	Registrar al total de negocios y comercios del municipio.



Datos de identificación del indicador			
Nombre del indicador			
% de cumplimiento de reuniones o acercamiento de fomento agropecuario			
Vinculación con fondo, programa, proyecto o actividad	Tipo	Dimensión	Ámbito de control
Política Interior	Estratégicos	Calidad	Resultado o Impacto
Objetivo del indicador	Sentido del indicador		
Ascendentes	Promover el desarrollo rural sustentable mediante programas municipales de productividad aprovechamiento y promoción comercial de productos locales en coordinación con los diferentes órdenes de gobierno.		
Definición del indicador			
Conocer el cumplimiento de calendario de reuniones			
Método de cálculo			
Variable	Descripción	Unidad de medida	Fuente
A.P.	Reuniones Programadas	Semestral	Informe de fomento agropecuario
A.R.	reuniones Realizadas	Semestral	Informe de fomento agropecuario
Fórmula		Unidad de medida del resultado	Metas
Reuniones programadas/reuniones realizadas*100		% de cumplimiento de reuniones	Cumplir al 100% con el calendario de reuniones.



Datos de identificación del indicador			
Nombre del indicador			
% de generación de empleos formales			
Vinculación con fondo, programa, proyecto o actividad	Tipo	Dimensión	Ámbito de control
Política Interior	Estratégicos	Calidad	Resultado o Impacto
Sentido del indicador		Objetivo del indicador	
Ascendentes		Incrementar el empleo formal en el municipio a través de la coordinación con el Estado y la Federación en la creación y aprovechamiento de las fuentes de trabajo.	
Definición del indicador			
Conocer el grado de generación de empleos formales en el municipio			
Método de cálculo			
Variable	Descripción	Unidad de medida	Fuente
A.G.E.P	Actividades de Generación de Empleo Programadas	Semestral.	Informe mensual de Desarrollo Económico.
G.E.R.	Generación de Empleos Realizadas	Semestral.	Informe mensual de Desarrollo Económico.
Fórmula		Unidad de medida del resultado	Metas
Actividades de generación de empleo programadas/generación de empleos realizadas*100		% de generación de empleos	Cumplir con lo programado al 100%



Datos de identificación del indicador			
Nombre del indicador			
% de asesoría en proyectos productivos			
Vinculación con fondo, programa, proyecto o actividad	Tipo	Dimensión	Ámbito de control
Política Interior	Estratégicos	Calidad	Resultado o Impacto
Sentido del indicador		Objetivo del indicador	
Ascendentes		Incrementar el empleo formal en el municipio a través de la coordinación con el Estado y la Federación en la creación y aprovechamiento de las fuentes de trabajo.	
Definición del indicador			
Conocer el número de proyectos productivos que se vincularon a incubadoras			
Método de cálculo			
Variable	Descripción	Unidad de medida	Fuente
N.P.P.P.	Número de Proyectos Productivos Presentados	Semestral	Informe de Desarrollo Económico.
P.P.V.I	Proyectos Productivos Vinculados a Incubadoras	Semestral	Informe de Desarrollo Económico.
Fórmula		Unidad de medida del resultado	Metas
Número de proyectos productivos presentados/proyectos productivos vinculados a incubadoras*100		Asesoría en Proyectos	Cumplir con la vinculación de los proyectos al 100%.



Datos de identificación del indicador			
Nombre del indicador			
Programa municipal de promoción al Deporte y a la recreación			
Vinculación con fondo, programa, proyecto o actividad	Tipo	Dimensión	Ámbito de control
Política Interior	Estratégicos	Eficacia	Resultado o Impacto
Sentido del indicador		Objetivo del indicador	
Ascendentes		Incitar a la población en general a realización y practica de algún tipo de deporte, esto mediante la implementación de programas que hagan atractivos a los mismos, así como rehabilitación y creación de las diferentes áreas para llevarlos a cabo.	
Definición del indicador			
Conocer el total de actividades promovidas al deporte para llevar a cabo una mejor recreación de los jóvenes.			
Método de cálculo			
Variable	Descripción	Unidad de medida	Fuente
T.A.P.D.	Total de Actividades Promoción al Deporte	Trimestral	Informe Trimestral de Juventud
T.J.	Total de Jóvenes	Trimestral	Informe Trimestral de Juventud
Fórmula		Unidad de medida del resultado	Metas
$(\text{Total de Actividades promoción al deporte} / \text{Total de jóvenes}) * 100$		Promoción al deporte y la recreación	Cumplir al 100% con las actividades de Juventud.



Datos de identificación del indicador			
Nombre del indicador			
% de actividades realizadas de prevención de bullings.			
Vinculación con fondo, programa, proyecto o actividad	Tipo	Dimensión	Ámbito de control
Política Interior	Estratégicos	Calidad	Resultado o Impacto
Sentido del indicador		Objetivo del indicador	
Ascendentes		Impulsar e implementar acciones y programas para la atención de las necesidades específicas de la niñez y la población joven del municipio, así como la creación de espacios públicos destinados a actividades.	
Definición del indicador			
Conocer el porcentaje de actividades para prevenir el acoso escolar.			
Método de cálculo			
Variable	Descripción	Unidad de medida	Fuente
A.P.	Actividades Programadas	Mensual	Informe Mensual de Juventud
A.C.	Actividades Cumplidas	Mensual	Informe Mensual de Juventud
Fórmula		Unidad de medida del resultado	Metas
$(\text{Actividades programadas/actividades cumplidas}) * 100$		% de actividades realizadas	Cumplir al 100% con el programa de Juventud.



Datos de identificación del indicador			
Nombre del indicador			
% de cumplimiento de obligaciones de transparencia			
Vinculación con fondo, programa, proyecto o actividad	Tipo	Dimensión	Ámbito de control
Política Interior	Gestión	Eficacia	Resultado o Impacto
Sentido del indicador		Objetivo del indicador	
Ascendentes		Instalar elementos para garantizar la transparencia y el acceso a la información pública para la ciudadanía.	
Definición del indicador			
Se deberá de conocer con evidencia documental y grafica las actividades de capacitación y promoción de la cultura de transparencia y rendición de cuentas.			
Método de cálculo			
Variable	Descripción	Unidad de medida	Fuente
A.P.C.T.	Actividades Programadas de Promoción de Cultura de Transparencia	Mensual	Informe mensual del área de transparencia
A.R.	Actividades Realizadas	Mensual	Informe mensual del área de transparencia
Fórmula		Unidad de medida del resultado	Metas
(Actividades programadas de promoción de cultura de transparencia/actividades realizadas)*100		Obligaciones de Transparencia	Cumplir al 100 % en las actividades programadas.



Datos de identificación del indicador			
Nombre del indicador			
% de cumplimiento en la página web del municipio			
Vinculación con fondo, programa, proyecto o actividad	Tipo	Dimensión	Ámbito de control
Política Interior	Estratégico	Calidad	Resultado o Impacto
Sentido del indicador		Objetivo del indicador	
Ascendentes		Instalar elementos para garantizar la transparencia y el acceso a la información pública para la ciudadanía.	
Definición del indicador			
Cumplir con la actualización de la página web del municipio			
Método de cálculo			
Variable	Descripción	Unidad de medida	Fuente
T.P.I	Total de Personas Inconformes	Trimestral	Informe Trimestral del área de transparencia
T.P.A.P.W.	Total de Personas con Aceptación a la Página Web	Trimestral	Informe Trimestral del área de transparencia
Fórmula		Unidad de medida del resultado	Metas
(Total de personas inconformes/Total de personas con aceptación a la página web)*100		% de cumplimiento en la página web	Cumplir al 100% en la actualización trimestral.



Datos de identificación del indicador			
Nombre del indicador			
% de sitios y espacios públicos conectados a la red			
Vinculación con fondo, programa, proyecto o actividad	Tipo	Dimensión	Ámbito de control
Política Interior	Estratégicos	Economía	Insumo
Sentido del indicador		Objetivo del indicador	
Ascendentes		Instalar elementos para garantizar la transparencia y el acceso a la información pública para la ciudadanía.	
Definición del indicador			
Conocer cuántos espacios cuentan red inalámbrica			
Método de cálculo			
Variable	Descripción	Unidad de medida	Fuente
N.S.E.P.C.I.A.E.	Número de Sitios y Espacios Públicos con Conexión a Internet en el Año Evaluado	Semestral	Informe de Desarrollo Económico.
T.S.E.P.M.A.E.	Total de Sitios y Espacios Públicos en el Municipio en el Año Evaluado	Semestral	Informe de Desarrollo Económico.
Fórmula		Unidad de medida del resultado	Metas
(Número de sitios y espacios públicos con conexión a internet en el año evaluado / Total de sitios y espacios públicos en el municipio en el año evaluado) * 100		% de sitios y espacios públicos	Todos los sitios Públicos conectados.



Datos de identificación del indicador			
Nombre del indicador			
% de atención a quejas y denuncias contra de servicios públicos o servidores públicos			
Vinculación con fondo, programa, proyecto o actividad	Tipo	Dimensión	Ámbito de control
Política Interior	Estratégicos	Economía	Insumo
Sentido del indicador	Objetivo del indicador		
Ascendentes	Contar con un instrumento de planeación y procesos que promuevan la consecución de las metas establecidas que respalden las autoridades municipales en la toma de decisiones encaminadas a lograr los objetivos institucionales		
Definición del indicador			
Conocer el grado de atención y respuesta en las denuncias y quejas de ciudadanos.			
Método de cálculo			
Variable	Descripción	Unidad de medida	Fuente
A.D.	Actos delictivos	Mensual	Informe semestral de controlaría y transparencia.
A.C.D.	Actos de Combatimiento a la Delincuencia	Mensual	Informe semestral de controlaría y transparencia.
Fórmula		Unidad de medida del resultado	Metas
(Actos delictivos/Actos de combatimiento a la delincuencia)*100		Quejas y Denuncias	Menor o igual al 50 %.



Datos de identificación del indicador			
Nombre del indicador			
Tasa de abatimiento de la incidencia delictiva.			
Vinculación con fondo, programa, proyecto o actividad	Tipo	Dimensión	Ámbito de control
Política Interior	Estratégicos	Calidad	Resultado o Impacto
Sentido del indicador		Objetivo del indicador	
Descendentes	Construir un municipio seguro y tranquilo a través, de la disminución de los indicadores de inseguridad, tráfico vehicular, riesgo de origen natural y humano, promoviendo la profesionalización de los servidores públicos responsables.		
Definición del indicador			
Conocer la disminución de la comisión del delito en el municipio			
Método de cálculo			
Variable	Descripción	Unidad de medida	Fuente
A.D.	Actos delictivos	Mensual	Informe Mensual de Seguridad Publica
A.C.D.	Actos de combatimiento a la delincuencia	Mensual	Informe Mensual de Seguridad Publica
Fórmula		Unidad de medida del resultado	Metas
(Actos delictivos/Actos de combatimiento a la delincuencia)*100		Incidencia delictiva	Menor o igual al 50 %.



Datos de identificación del indicador			
Nombre del indicador			
% de actividades de programa de seguridad			
Vinculación con fondo, programa, proyecto o actividad	Tipo	Dimensión	Ámbito de control
Política Interior	Estratégicos	Calidad	Resultado o Impacto
Objetivo del indicador		Sentido del indicador	
Ascendentes		Construir un municipio seguro y tranquilo a través, de la disminución de los indicadores de inseguridad, tráfico vehicular, riesgo de origen natural y humano, promoviendo la profesionalización de los servidores públicos responsables.	
Definición del indicador			
Conocer el cumplimiento de los programas de seguridad pública del municipio.			
Método de cálculo			
Variable	Descripción	Unidad de medida	Fuente
A.P.	Actividades Programadas	Mensual	Informe Mensual de Seguridad Publica
A.C.	Actividades Cumplidas	Mensual	Informe Mensual de Seguridad Publica
Fórmula		Unidad de medida del resultado	Metas
$(\text{Actividades programadas}/\text{actividades cumplidas}) * 100$		% de actividades de programa	Cumplir al 100% con el Programa de Seguridad Publica



Datos de identificación del indicador			
Nombre del indicador			
% de recorridos realizados			
Vinculación con fondo, programa, proyecto o actividad	Tipo	Dimensión	Ámbito de control
Política Interior	Estratégicos	Calidad	Resultado o Impacto
Sentido del indicador		Objetivo del indicador	
Ascendentes		Construir un municipio seguro y tranquilo a través, de la disminución de los indicadores de inseguridad, tráfico vehicular, riesgo de origen natural y humano, promoviendo la profesionalización de los servidores públicos responsables.	
Definición del indicador			
Realizar recorridos de seguridad en el municipio.			
Método de cálculo			
Variable	Descripción	Unidad de medida	Fuente
R.P.	Recorridos Programados	Mensual	Informe Mensual de Seguridad Publica
R.C.	Recorridos Cumplidos	Mensual	Informe Mensual de Seguridad Publica
Fórmula		Unidad de medida del resultado	Metas
(Recorridos programados/Recorridos cumplidos)*100		Recorridos Realizados	Cumplir al 100% con los recorridos de Seguridad Publica.



Datos de identificación del indicador			
Nombre del indicador			
Programa municipal de educación básica			
Vinculación con fondo, programa, proyecto o actividad	Tipo	Dimensión	Ámbito de control
Política Interior	Estratégicos	Calidad	Resultado o Impacto
Objetivo del indicador		Sentido del indicador	
Ascendentes		Contribuir a elevar la calidad e infraestructura educativa en el municipio; Impulsando la implementación de programas y acciones para la atención de los jóvenes y así tengan un mejor desempeño y buena formación educativa.	
Definición del indicador			
Conocer la disminución a los índices de analfabetismo mediante la implementación de una educación de calidad.			
Método de cálculo			
Variable	Descripción	Unidad de medida	Fuente
P.M.E.	Programas Municipales de Educación	Semestral	Informe mensual de Educación y Cultura.
T.P.M.D.	Total de Programas Municipales Desarrollados	Semestral	Informe mensual de Educación y Cultura.
Fórmula		Unidad de medida del resultado	Metas
$\frac{\text{programas municipales de educación}}{\text{total de programas municipales desarrollados}} \times 100$		Programa Municipal	Cumplir al 100% con los programas de educación.



Datos de identificación del indicador			
Nombre del indicador			
% de elementos en capacitación			
Vinculación con fondo, programa, proyecto o actividad	Tipo	Dimensión	Ámbito de control
Política Interior	Estratégicos	Calidad	Resultado o Impacto
Sentido del indicador	Objetivo del indicador		
Ascendentes	Construir un municipio seguro y tranquilo a través, de la disminución de los indicadores de inseguridad, tráfico vehicular, riesgo de origen natural y humano, promoviendo la profesionalización de los servidores públicos responsables.		
Definición del indicador			
Conocer el total de elementos que están en proceso de capacitación			
Método de cálculo			
Variable	Descripción	Unidad de medida	Fuente
E.M.	Elementos del Municipio	Semestral	Informe de Seguridad Pública.
E.C.	Elementos Capacitados	Semestral	Informe de Seguridad Pública.
Fórmula		Unidad de medida del resultado	Metas
Elementos del municipio/elementos capacitados*100		Capacitación	Cumplir con el 100% de elementos capacitados.



Datos de identificación del indicador			
Nombre del indicador			
Marco normativo de seguridad pública			
Vinculación con fondo, programa, proyecto o actividad	Tipo	Dimensión	Ámbito de control
Política Interior	Estratégicos	Calidad	Resultado o Impacto
Sentido del indicador		Objetivo del indicador	
Ascendentes		Construir un municipio seguro y tranquilo a través, de la disminución de los indicadores de inseguridad, tráfico vehicular, riesgo de origen natural y humano, promoviendo la profesionalización de los servidores públicos responsables.	
Definición del indicador			
Contribuir en la construcción de un municipio seguro mediante la reducción de los índices de seguridad.			
Método de cálculo			
Variable	Descripción	Unidad de medida	Fuente
A.P.	Actividades Programadas	Semestral	Informe de Seguridad Pública.
A.C.	Actividades Cumplidas	Semestral	Informe de Seguridad Pública.
Fórmula		Unidad de medida del resultado	Metas
$(\text{Actividades Programadas} / \text{Actividades Cumplidas}) * 100$		Marco Normativo	Elaborar programas de prevenciones al delito.



Datos de identificación del indicador			
Nombre del indicador			
% de contingencias atendidas			
Vinculación con fondo, programa, proyecto o actividad	Tipo	Dimensión	Ámbito de control
Política Interior	Estratégicos	Eficacia	Resultado o Impacto
Sentido del indicador		Objetivo del indicador	
Ascendentes		Evitar la vulnerabilidad física en nuestro municipio, identificando zonas de riesgo para llevar a cabo la prevención, así mismo estar al pendiente de los llamados de ayuda que puede emitir la población y tener un plan de emergencias para los diferentes tipos de situaciones que se puedan presentar.	
Definición del indicador			
Conocer el total de contingencias atendidas.			
Método de cálculo			
Variable	Descripción	Unidad de medida	Fuente
T.C.R.	Total de Contingencias Recibidas	Semestral	Informe de Protección Civil.
T.C.A.	Total de Contingencias Atendidas	Semestral	Informe de Protección Civil.
Fórmula		Unidad de medida del resultado	Metas
total de contingencias recibidas/total de contingencias atendidas*100		Contingencias Atendidas	Atender al 100% todas las contingencias recibidas.



Datos de identificación del indicador			
Nombre del indicador			
% de familias atendidas			
Vinculación con fondo, programa, proyecto o actividad	Tipo	Dimensión	Ámbito de control
Política Interior	Gestión	Eficacia	Insumo
Sentido del indicador		Objetivo del indicador	
Ascendientes		Impulsar e implementar acciones y programas para la atención de las necesidades específicas de la niñez y la población joven del municipio, así como la creación de espacios públicos destinados a actividades.	
Definición del indicador			
Conocer el número de Familias atendidas.			
Método de cálculo			
Variable	Descripción	Unidad de medida	Fuente
T.S.R.	Total de Solicitudes Recibidas	Semestral	Informe de Protección Civil.
T.S.A.	Total de Solicitudes Atendidas	Semestral	Informe de Protección Civil.
Fórmula		Unidad de medida del resultado	Metas
$(\text{Total de solicitudes recibidas} / \text{Total de solicitudes atendidas}) * 100$		Familias Atendidas	Cumplir al 100% con la atención a las familias.



Datos de identificación del indicador			
Nombre del indicador			
% de decesos por contingencias			
Vinculación con fondo, programa, proyecto o actividad	Tipo	Dimensión	Ámbito de control
Política Interior	Gestión	Eficacia	Insumo
Sentido del indicador		Objetivo del indicador	
Ascendentes		Evitar la vulnerabilidad física en nuestro municipio, identificando zonas de riesgo para llevar a cabo la prevención, así mismo estar al pendiente de los llamados de ayuda que puede emitir la población y tener un plan de emergencias para los diferentes tipos de situaciones que se puedan presentar.	
Definición del indicador			
Conocer el número de decesos en el municipio			
Método de cálculo			
Variable	Descripción	Unidad de medida	Fuente
N.D.M.C.	Número de Decesos por Motivo de Contingencias	Semestral	Informe de Protección Civil.
P.A.C.	Población Afectada por Contingencias	Semestral	Informe de Protección Civil.
Fórmula		Unidad de medida del resultado	Metas
$(\text{Número de decesos por motivo de contingencias} / \text{población afectada por contingencias}) * 100$		% de Decesos	Menor a 0%.



Datos de identificación del indicador			
Nombre del indicador			
Tasa de crecimiento de fallecimientos humanos en zonas de riesgo			
Vinculación con fondo, programa, proyecto o actividad	Tipo	Dimensión	Ámbito de control
Política Interior	Estratégicos	Eficacia	Insumo
Sentido del indicador		Objetivo del indicador	
Descendientes		Evitar la vulnerabilidad física en nuestro municipio, identificando zonas de riesgo para llevar a cabo la prevención, así mismo estar al pendiente de los llamados de ayuda que puede emitir la población y tener un plan de emergencias para los diferentes tipos de situaciones que se puedan presentar.	
Definición del indicador			
Conocer el riesgo al espacio territorial en que se extiende la probabilidad de que se produzca un daño, originado por un fenómeno perturbador.			
Método de cálculo			
Variable	Descripción	Unidad de medida	Fuente
E.T.Z.R.O.A.H.A.E E.T.Z.R.O.A.H.A.P.E.	Extensión territorial (Km2) de Zonas de Riesgo Ocupadas por Asentamientos Humanos en el Año Evaluado – Extensión Territorial (Km2) de Zonas de Riesgo Ocupadas por Asentamientos Humanos en el Año Previo al Evaluado	Semestral	Informe de Protección Civil
Fórmula		Unidad de medida del resultado	Metas
$\left(\frac{\text{Extensión territorial (Km2) de zonas de riesgo ocupadas por asentamientos humanos en el año evaluado} - \text{Extensión territorial (Km2) de zonas de riesgo ocupadas por asentamientos humanos en el año previo al evaluado}}{\text{Extensión territorial (Km2) de zonas de riesgo ocupadas por asentamientos humanos en el año previo al evaluado}} \right) * 100$		Tasa de Crecimiento de Fallecimiento	Igual a 0 %



Datos de identificación del indicador			
Nombre del indicador			
Coordinación para promover la educación básica en el municipio			
Vinculación con fondo, programa, proyecto o actividad	Tipo	Dimensión	Ámbito de control
Política Interior	Estratégicos	Eficacia	Insumo
Sentido del indicador		Objetivo del indicador	
Ascendentes		Contribuir a elevar la calidad e infraestructura educativa en el municipio; Impulsando la implementación de programas y acciones para la atención de los jóvenes y así tengan un mejor desempeño y buena formación educativa.	
Definición del indicador			
Conocer la promoción de educación en todo el municipio			
Método de cálculo			
Variable	Descripción	Unidad de medida	Fuente
T.C.M.	Total de Comunidades del Municipio	Semestral	Informe mensual de Educación y Cultura
T.C.C.S.E.B.	Total de Comunidades que Cuentan con el Servicio de Educación Básica	Semestral	Informe mensual de Educación y Cultura
Fórmula		Unidad de medida del resultado	Metas
Total de comunidades del municipio/Total de comunidades que cuentan con el servicio de educación básica*100		Coordinación para promover la Educación Básica	Cumplir al 100% en todas las comunidades con la educación básica.



Datos de identificación del indicador			
Nombre del indicador			
% de actividades artísticas y culturales realizadas			
Vinculación con fondo, programa, proyecto o actividad	Tipo	Dimensión	Ámbito de control
Política Interior	Estratégicos	Eficacia	Insumo
Objetivo del indicador	Sentido del indicador		
Ascendentes	Promover la práctica del arte y la cultura en nuestro municipio, mediante la organización de programas socio-culturales en las diferentes comunidades. De igual forma involucrar organizaciones (educativas y de cultura) para llevar a cabo lo planeado y tener un mayor impacto en la población.		
Definición del indicador			
Conocer el total de actividades de promoción a la cultura se realizan en el municipio.			
Método de cálculo			
Variable	Descripción	Unidad de medida	Fuente
A.P.	Actividades Programadas	Mensual	Informe mensual de educación y cultura.
A.R.	Actividades Realizadas	Mensual	Informe mensual de educación y cultura.
Fórmula		Unidad de medida del resultado	Metas
Actividades programadas/actividades realizadas*100		Áreas Auditadas	Cumplir al 100% con las actividades programadas de promoción de la cultura



Datos de identificación del indicador			
Nombre del indicador			
% de alumnos que hacen uso de los comedores escolares			
Vinculación con fondo, programa, proyecto o actividad	Tipo	Dimensión	Ámbito de control
Política Interior	Estratégicos	Eficacia	Proceso
Sentido del indicador	Objetivo del indicador		
Ascendentes	Contribuir a elevar la calidad e infraestructura educativa en el municipio; Impulsando la implementación de programas y acciones para la atención de los jóvenes y así tengan un mejor desempeño y buena formación educativa.		
Definición del indicador			
Conocer el número de escuelas que cuentan con comedores			
Método de cálculo			
Variable	Descripción	Unidad de medida	Fuente
T.E.	Total de Escuelas	Semestral	Informe mensual de Educación y Cultura
T.E.C.C.	Total de Escuelas que cuentan con Comedores	Semestral	Informe mensual de Educación y Cultura
Fórmula		Unidad de medida del resultado	Metas
Total de escuelas/total de escuelas que cuentan con comedores*100		Alumnos	Cumplir al 100% con comedores en todas las escuelas.



Datos de identificación del indicador			
Nombre del indicador			
% de cobertura de localidades con caminos transitables a la cabecera municipal			
Vinculación con fondo, programa, proyecto o actividad	Tipo	Dimensión	Ámbito de control
Política Interior	Estratégicos	Eficacia	Proceso
Objetivo del indicador	Sentido del indicador		
Ascendentes	Impulsar el mejoramiento, la rehabilitación y la creación de nuevos accesos para mantener conectado y en condiciones óptimas a todo nuestro municipio, de esta forma hacer un poco más fácil la vida de nuestros pobladores y puedan desempeñar de una forma más efectiva sus labores diarias.		
Definición del indicador			
Saber el número de comunidades comunicadas con la cabecera municipal.			
Método de cálculo			
Variable	Descripción	Unidad de medida	Fuente
N.L.C.T.C.C.M	Número de Localidades con Caminos Transitables que Comunican con la Cabecera Municipal	Semestral	Informe de Obras Públicas.
A.M.I.	Total de Localidades del Municipio	Semestral	Informe de Obras Públicas.
Fórmula		Unidad de medida del resultado	Metas
(Número de localidades con caminos transitables que comunican con la cabecera municipal / Total de localidades del municipio) * 100		Caminos Transitables	Mayor o Igual al 90%



Datos de identificación del indicador			
Nombre del indicador			
% de caminos rehabilitados			
Vinculación con fondo, programa, proyecto o actividad	Tipo	Dimensión	Ámbito de control
Política Interior	Estratégicos	Eficacia	Insumo
Sentido del indicador	Objetivo del indicador		
Ascendentes	Impulsar el mejoramiento, la rehabilitación y la creación de nuevos accesos para mantener conectado y en condiciones óptimas a todo nuestro municipio, de esta forma hacer un poco más fácil la vida de nuestros pobladores y puedan desempeñar de una forma más efectiva sus labores diarias.		
Definición del indicador			
Conocer el número de caminos rehabilitados			
Método de cálculo			
Variable	Descripción	Unidad de medida	Fuente
P.C.R.	Porcentaje de Caminos en Rehabilitación	Semestral	informe de Obras Publicas
Fórmula		Unidad de medida del resultado	Metas
(Porcentaje de caminos en rehabilitación/*100		Caminos Rehabilitados	Mayor o Igual al 90%.



Datos de identificación del indicador			
Nombre del indicador			
% de habitantes que tienen acceso a los servicios básicos			
Vinculación con fondo, programa, proyecto o actividad	Tipo	Dimensión	Ámbito de control
Política Interior	Estratégicos	Eficacia	Insumo
Sentido del indicador		Objetivo del indicador	
Ascendentes		Lograr que el Municipio cuente con un servicio digno y equitativo de agua potable y servicios de saneamiento e higiene adecuados, así como mejorar la calidad del agua, tanto para el consumo, como para el uso doméstico.	
Definición del indicador			
Conocer el número de habitantes que cuentan con servicios básicos.			
Método de cálculo			
Variable	Descripción	Unidad de medida	Fuente
N.L.M.	Número de Localidades del Municipio	Semestral	Informe de obras Publicas
T.H.S.B.	Total de Habitantes con Servicios Básicos	Semestral	Informe de obras Publicas
Fórmula		Unidad de medida del resultado	Metas
(Número de localidades del municipio/total de habitantes con servicios básicos)*100		% de habitantes	Cumplir al 100 % con los programas de Obras Públicas.



Datos de identificación del indicador			
Nombre del indicador			
% de servicios atendidos			
Vinculación con fondo, programa, proyecto o actividad	Tipo	Dimensión	Ámbito de control
Política Interior	Estratégicos	Eficacia	Insumo
Sentido del indicador		Objetivo del indicador	
Ascendente	Lograr que el Municipio cuente con un servicio digno y equitativo de agua potable y servicios de saneamiento e higiene adecuados, así como mejorar la calidad del agua, tanto para el consumo, como para el uso doméstico.		
Definición del indicador			
Cumplir al 100% con los servicios básicos al mayor número de habitantes.			
Método de cálculo			
Variable	Descripción	Unidad de medida	Fuente
T.H.S.	Total de Habitantes con Servicios	Semestral	Informe semestral de Obras Públicas.
T.S.A.	Total de Servicios Atendidos	Semestral	Informe semestral de Obras Públicas.
Fórmula		Unidad de medida del resultado	Metas
Total de habitantes con servicios/total de servicios atendidos*100		Servicios Atendidos	Mayor igual al 80 %



Datos de identificación del indicador			
Nombre del indicador			
% de actividades del consejo de protección civil			
Vinculación con fondo, programa, proyecto o actividad	Tipo	Dimensión	Ámbito de control
Política Interior	Estratégicos	Eficacia	Proceso
Sentido del indicador	Objetivo del indicador		
Ascendente	Evitar la vulnerabilidad física en nuestro municipio, identificando zonas de riesgo para llevar a cabo la prevención, así mismo estar al pendiente de los llamados de ayuda que puede emitir la población y tener un plan de emergencias para los diferentes tipos de situaciones que se puedan presentar.		
Definición del indicador			
Saber el cumplimiento de las actividades de protección civil			
Método de cálculo			
Variable	Descripción	Unidad de medida	Fuente
A.P.	Actividades Programadas	Trimestral	Información de Protección Civil.
A.R.	Actividades Realizadas	Trimestral	Información de Protección Civil.
Fórmula		Unidad de medida del resultado	Metas
Actividades programadas/actividades realizadas*100		% de Actividades	Cumplir al 100% con programa de protección civil



Datos de identificación del indicador			
Nombre del indicador			
% de inversión per cápita en vivienda con la finalidad de promover programas de mejora de viviendas: piso, techo, baño y cuarto adicional			
Vinculación con fondo, programa, proyecto o actividad	Tipo	Dimensión	Ámbito de control
Política Interior	Estratégicos	Eficacia	Insumo
Sentido del indicador		Objetivo del indicador	
Ascendentes		Impulsar programas que garanticen que las personas sin importar su nivel socioeconómico o cultural tengan acceso a una vivienda digna.	
Definición del indicador			
Conocer la inversión por persona en el tema de mejoras de vivienda.			
Método de cálculo			
Variable	Descripción	Unidad de medida	Fuente
M.I.V.A.E.	Monto de Inversión en Vivienda en el Año Evaluado	Semestral	Informe de Obras Públicas.
N.H.	Número de Habitantes	Semestral	Informe de Obras Públicas.
Fórmula		Unidad de medida del resultado	Metas
Monto de inversión en vivienda en el año evaluado / Número de habitantes		% de inversión	Mayor o igual a \$150 pesos por habitante.



Datos de identificación del indicador			
Nombre del indicador			
% de viviendas con piso de tierra			
Vinculación con fondo, programa, proyecto o actividad	Tipo	Dimensión	Ámbito de control
Política Interior	Estratégicos	Eficiencia	Insumo
Sentido del indicador		Objetivo del indicador	
Ascendentes		Impulsar programas que garanticen que las personas sin importar su nivel socioeconómico o cultural tengan acceso a una vivienda digna.	
Definición del indicador			
Saber cuántas casas con piso de tierra se están atendiendo en el municipio			
Método de cálculo			
Variable	Descripción	Unidad de medida	Fuente
V.P.T.	Viviendas con Piso de Tierra	Semestral	Informe de Obras Públicas.
V.P.T.A.	Viviendas con Piso de Tierra Atendidas	Semestral	Informe de Obras Públicas.
Fórmula		Unidad de medida del resultado	Metas
Viviendas con piso de tierra/viviendas con piso de tierra atendidas*100		Notas	Cumplir al 100% con las Actividades que Publican los Medios de Comunicación.



Datos de identificación del indicador			
Nombre del indicador			
% de cobertura en el servicio de alumbrado público			
Vinculación con fondo, programa, proyecto o actividad	Tipo	Dimensión	Ámbito de control
Política Interior	Estratégicos	Eficacia	Insumo
Sentido del indicador	Objetivo del indicador		
Ascendentes	Mejorar la electrificación y ampliación de la red de alumbrado público de nuestro municipio, así como darle mantenimiento a la ya existente.		
Definición del indicador			
Conocer el servicio de alumbrado publico			
Método de cálculo			
Variable	Descripción	Unidad de medida	Fuente
A.G.E.P.	Total de Comunidades del Municipio	Semestral	Informe de Obras Públicas.
G.E.R.	Comunidades que Cuentan con Servicio de Alumbrado Público.	Semestral	Informe de Obras Públicas.
Fórmula		Unidad de medida del resultado	Metas
Total de comunidades del municipio/comunidades que cuentan con servicio de alumbrado público.		Alumbrado Público	Cumplir al 100% con el alumbrado público.



Datos de identificación del indicador			
Nombre del indicador			
% de abatimiento del costo promedio por luminaria			
Vinculación con fondo, programa, proyecto o actividad	Tipo	Dimensión	Ámbito de control
Política Interior	Estratégicos	Economía	Insumo
Sentido del indicador		Objetivo del indicador	
Ascendentes		Mejorar la electrificación y ampliación de la red de alumbrado público de nuestro municipio, así como darle mantenimiento a la ya existente.	
Definición del indicador			
Conocer el total de luminarias con las que cuenta el municipio.			
Método de cálculo			
Variable	Descripción	Unidad de medida	Fuente
T.L.	Total de Luminarias	Semestral	Informe de obras publicas
N.C.L.	Numero de Comunidades con Luminarias.	Semestral	Informe de obras publicas
Fórmula		Unidad de medida del resultado	Metas
Total de luminarias/número de comunidades con luminarias.		% de abatimiento	Cumplir al 100% con los programas de alumbrado público.



Datos de identificación del indicador			
Nombre del indicador			
% de expedientes completos			
Vinculación con fondo, programa, proyecto o actividad	Tipo	Dimensión	Ámbito de control
Política Interior	Estratégicos	Eficacia	Insumo
Sentido del indicador		Objetivo del indicador	
Ascendentes		Implementar acciones que nos permitan mejorar la estructura de las calles de nuestro municipio, así como la construcción de calles nuevas que permitan tener una mejora en la circulación vial.	
Definición del indicador			
conocer el total de obras realizadas			
Método de cálculo			
Variable	Descripción	Unidad de medida	Fuente
T.E.R.	Total de Expedientes Realizados	Semestral	Informe de obras publicas
N.E.C.	Número de Expedientes Completados	Semestral	Informe de obras publicas
Fórmula		Unidad de medida del resultado	Metas
Total de expedientes realizados/número de expedientes completados*100		Expedientes	Mayor al 80%



Datos de identificación del indicador			
Nombre del indicador			
% de expedientes elaborados			
Vinculación con fondo, programa, proyecto o actividad	Tipo	Dimensión	Ámbito de control
Política Interior	Estratégicos	Eficacia	Insumo
Sentido del indicador		Objetivo del indicador	
Ascendentes		Impulsar programas que garanticen que las personas sin importar su nivel socioeconómico o cultural tengan acceso a una vivienda digna.	
Definición del indicador			
Conocer el total de expedientes integrados para su elaboración.			
Método de cálculo			
Variable	Descripción	Unidad de medida	Fuente
V.P.I.	Total de Expedientes Realizados	Semestral	Informe de Obras Publicas
V.P.A.P.	Total de Expedientes Elaborados	Semestral	Informe de Obras Publicas
Fórmula		Unidad de medida del resultado	Metas
Total de expedientes realizados/ Total de expedientes elaborados*100		% de expedientes elaborados	Mayor al 80%



Datos de identificación del indicador			
Nombre del indicador			
% de obras supervisadas			
Vinculación con fondo, programa, proyecto o actividad	Tipo	Dimensión	Ámbito de control
Política Interior	Estratégicos	Eficacia	Insumo
Sentido del indicador	Objetivo del indicador		
Ascendentes	Impulsar el mejoramiento, la rehabilitación y la creación de nuevos accesos para mantener conectado y en condiciones óptimas a todo nuestro municipio, de esta forma hacer un poco más fácil la vida de nuestros pobladores y puedan desempeñar de una forma más efectiva sus labores diarias.		
Definición del indicador			
Conocer el total de obras supervisadas.			
Método de cálculo			
Variable	Descripción	Unidad de medida	Fuente
O.R.	Obras Realizadas	Semestral	Informe mensual de Obras Publicas
T.O.S.	Total de Obras Supervisadas	Semestral	Informe mensual de Obras Publicas
Fórmula		Unidad de medida del resultado	Metas
Obras realizadas/ Total de plan *100		Obras	igual al 100%



Datos de identificación del indicador			
Nombre del indicador			
% de migrantes en situación de Vulnerabilidad			
Vinculación con fondo, programa, proyecto o actividad	Tipo	Dimensión	Ámbito de control
Política Interior	Estratégicos	Eficacia	Producto
Sentido del indicador		Objetivo del indicador	
Ascendientes		Brindar orientación a personas que requieran realizar sus trámites de pasaportes y visas. Con la finalidad de que se puedan reunir con sus familias que emigraron a Estados Unidos.	
Definición del indicador			
Conocer el total de migrantes en situación de vulnerabilidad.			
Método de cálculo			
Variable	Descripción	Unidad de medida	Fuente
T.M.Z.V.	Total de Migrantes en Zona de Vulnerabilidad	Semestral	Informe semestral de Turismo
T.M.A.	Total de Migrantes Atendidos	Semestral	Informe semestral de Turismo
Fórmula		Unidad de medida del resultado	Metas
Total de migrantes en zona de vulnerabilidad/Total de migrantes atendidos.*100		% de migrantes	Cumplir al 100 % con los servicios a las familias migrantes.



Datos de identificación del indicador			
Nombre del indicador			
% de migrantes que reciben apoyos			
Vinculación con fondo, programa, proyecto o actividad	Tipo	Dimensión	Ámbito de control
Política Interior	Estratégicos	Calidad	Producto
Sentido del indicador		Objetivo del indicador	
Ascendentes		Brindar orientación a personas que requieran realizar sus trámites de pasaportes y visas. Con la finalidad de que se puedan reunir con sus familias que emigraron a Estados Unidos.	
Definición del indicador			
Conocer el total de migrantes inscritos en los programas municipales.			
Método de cálculo			
Variable	Descripción	Unidad de medida	Fuente
T.M.M.	Total de Migrantes en el Municipio	Semestral	Informe semestral de Migrantes.
T.M.R.A.	Total de Migrantes que Reciben Apoyos	Semestral	Informe semestral de Migrantes.
Fórmula		Unidad de medida del resultado	Metas
total de migrantes en el municipio/total de migrantes que reciben apoyos*100		% de migrantes	Menor o igual al 50%



Datos de identificación del indicador			
Nombre del indicador			
% De trámites realizados			
Vinculación con fondo, programa, proyecto o actividad	Tipo	Dimensión	Ámbito de control
Política Interior	Estratégicos	Calidad	Producto
Sentido del indicador		Objetivo del indicador	
Ascendentes		Brindar orientación a personas que requieran realizar sus trámites de pasaportes y visas. Con la finalidad de que se puedan reunir con sus familias que emigraron a Estados Unidos.	
Definición del indicador			
Conocer el total de trámites realizados por medio del programa Uniendo Corazones.			
Método de cálculo			
Variable	Descripción	Unidad de medida	Fuente
T.T.R.	Total de Tramites Recibidos	Semestral	Informe semestral de Migrantes
T.T.R.	Total de Trámites Realizados	Semestral	Informe semestral de Migrantes
Fórmula		Unidad de medida del resultado	Metas
Total de tramites recibidos/total de trámites realizados*100		Tramites	Mayor a 50%



Datos de identificación del indicador			
Nombre del indicador			
% De pasaportes entregados			
Vinculación con fondo, programa, proyecto o actividad	Tipo	Dimensión	Ámbito de control
Política Interior	Estratégicos	Calidad	Producto
Sentido del indicador		Objetivo del indicador	
Ascendentes		Brindar orientación a personas que requieran realizar sus trámites de pasaportes y visas. Con la finalidad de que se puedan reunir con sus familias que emigraron a Estados Unidos.	
Definición del indicador			
Conocer el total de pasaportes entregados.			
Método de cálculo			
Variable	Descripción	Unidad de medida	Fuente
N.T.R.	Numero de Tramites Recibidos	Semestral	Informe semestral de Migrantes
N.T.R.	Número de Trámites Realizados	Semestral	Informe semestral de Migrantes
Fórmula		Unidad de medida del resultado	Metas
Numero de tramites recibidos/Número de trámites realizados.		Pasaportes	Mayor a 80%



Datos de identificación del indicador			
Nombre del indicador			
% De visas aprobadas			
Vinculación con fondo, programa, proyecto o actividad	Tipo	Dimensión	Ámbito de control
Política Interior	Gestión	Calidad	Producto
Sentido del indicador		Objetivo del indicador	
Ascendentes		Brindar orientación a personas que requieran realizar sus trámites de pasaportes y visas. Con la finalidad de que se puedan reunir con sus familias que emigraron a Estados Unidos.	
Definición del indicador			
Conocer el total de visas entregadas.			
Método de cálculo			
Variable	Descripción	Unidad de medida	Fuente
T.T.V.	Total Tramites de Visas	Semestral	Informe semestral de migración.
T.V.E.	Total de Visas Entregadas	Semestral	Informe semestral de migración.
Fórmula		Unidad de medida del resultado	Metas
Total tramites de visas/total de visas entregadas		Visas	Total o mayor a 50%



Datos de identificación del indicador			
Nombre del indicador			
Número de migrantes atendidos por el FAM			
Vinculación con fondo, programa, proyecto o actividad	Tipo	Dimensión	Ámbito de control
Política Interior	Estratégico	Calidad	Producto
Sentido del indicador		Objetivo del indicador	
Ascendentes		Brindar orientación a personas que requieran realizar sus trámites de pasaportes y visas. Con la finalidad de que se puedan reunir con sus familias que emigraron a Estados Unidos.	
Definición del indicador			
Conocer los apoyos a migrantes deportados.			
Método de cálculo			
Variable	Descripción	Unidad de medida	Fuente
N.P.S.	Total de Migrantes Deportados	Semestral	Informe semestral de migración.
T.E.P.T.	Total de Migrantes Apoyados	Semestral	Informe semestral de migración.
Fórmula		Unidad de medida del resultado	Metas
Total de migrantes deportados/total de migrantes apoyados		Número de Migrantes	mayor a 50%



Datos de identificación del indicador			
Nombre del indicador			
Instancia responsable de la promoción de la igualdad de género			
Vinculación con fondo, programa, proyecto o actividad	Tipo	Dimensión	Ámbito de control
Política Interior	Estratégico	Calidad	Insumo
Sentido del indicador		Objetivo del indicador	
Ascendentes		Promover la equidad de género como estrategia transversal en las políticas públicas municipales, para contribuir al acceso equitativo de oportunidades de desarrollo.	
Definición del indicador			
Conocer los programas del empoderamiento a la mujer.			
Método de cálculo			
Variable	Descripción	Unidad de medida	Fuente
A.I.G.P	Actividades Igualdad de Género Programadas	Semestral	Informe de la instancia de la mujer.
A.C.	Actividades Cumplidas al 100%.	Semestral	Informe de la instancia de la mujer.
Fórmula		Unidad de medida del resultado	Metas
Actividades igualdad de género programadas /Actividades cumplidas al 100%.		Igualdad de genero	Cumplir al 100% con los programas de igualdad de género.



Datos de identificación del indicador			
Nombre del indicador			
% de personas atendidas con problemas			
Vinculación con fondo, programa, proyecto o actividad	Tipo	Dimensión	Ámbito de control
Política Interior	Estratégicos	Eficacia	Resultado o Impacto
Sentido del indicador		Objetivo del indicador	
Ascendentes	Promover la equidad de género como estrategia transversal en las políticas públicas municipales, para contribuir al acceso equitativo de oportunidades de desarrollo.		
Definición del indicador			
Conocer el total de personas atendidas.			
Método de cálculo			
Variable	Descripción	Unidad de medida	Fuente
N.P.P.	Número de Personas con Problemas	Mensual	Informe mensual del sistema municipal DIF
N.P.A.M.P.I.B.	Número de Personas Atendidas por Medio del Programa IMSS-BIENESTAR	Mensual	Informe mensual del sistema municipal DIF
Fórmula		Unidad de medida del resultado	Metas
Número de personas con problemas/número de personas atendidas por medio del programa IMSS-BIENESTAR. * 100		Personas con problemas	Cumplir al 100% con los programas de atención psicológica



Datos de identificación del indicador			
Nombre del indicador			
% de denuncias atendidas			
Vinculación con fondo, programa, proyecto o actividad	Tipo	Dimensión	Ámbito de control
Política Interior	Estratégicos	Calidad	Insumo
Sentido del indicador	Objetivo del indicador		
Ascendentes	Impulsar e implementar acciones y programas para la atención de las necesidades específicas de la niñez y la población joven del municipio, así como la creación de espacios públicos destinados a actividades.		
Definición del indicador			
Conocer el total de denuncias atendidas.			
Método de cálculo			
Variable	Descripción	Unidad de medida	Fuente
N.D.	Número de Denuncias	Mensual	Informe mensual del sistema municipal DIF
T.D.A.	Total de Denuncias Atendidas.	Mensual	Informe mensual del sistema municipal DIF
Fórmula		Unidad de medida del resultado	Metas
Número de denuncias/Total de denuncias atendidas.		% de denuncias	Atender el mayor número de denuncias.



Datos de identificación del indicador			
Nombre del indicador			
% de familias vulnerables atendidas			
Vinculación con fondo, programa, proyecto o actividad	Tipo	Dimensión	Ámbito de control
Política Interior	Estratégicos	Calidad	Insumo
Sentido del indicador		Objetivo del indicador	
Ascendentes		Promover la equidad de género como estrategia transversal en las políticas públicas municipales, para contribuir al acceso equitativo de oportunidades de desarrollo.	
Definición del indicador			
Saber cuántas familias en condiciones de vulnerabilidad se están atendiendo en el municipio			
Método de cálculo			
Variable	Descripción	Unidad de medida	Fuente
F.V.M.	Familias Vulnerables del Municipio	Mensual	Informe mensual del sistema municipal DIF
F.V.A.	Familias Vulnerables Atendidas	Mensual	Informe mensual del sistema municipal DIF
Fórmula		Unidad de medida del resultado	Metas
Familias vulnerables del municipio/familias vulnerables Atendidas*100		Familias Vulnerables	Cumplir al 100% con la atención a las familias vulnerables del municipio.



Datos de identificación del indicador			
Nombre del indicador			
% de proyectos aprobados			
Vinculación con fondo, programa, proyecto o actividad	Tipo	Dimensión	Ámbito de control
Política Interior	Estratégicos	Eficacia	Resultado o Impacto
Sentido del indicador		Objetivo del indicador	
Ascendentes	Impulsar y promover el apoyo del gobierno municipal a personas con diferentes oficios para generar bienestar y sustento económico que genere mejores condiciones de vida.		
Definición del indicador			
Conocer el total de proyectos aprobados.			
Método de cálculo			
Variable	Descripción	Unidad de medida	Fuente
T.P.R.	Total de Proyectos Realizados	Mensual	Informe mensual del sistema municipal del DIF.
T.P.A.	Total de Proyectos Aprobados.	Mensual	Informe mensual del sistema municipal del DIF.
Fórmula		Unidad de medida del resultado	Metas
Total de proyectos realizados/Total de proyectos aprobados.		Proyectos	Cumplir al 100% con los programas de apoyo a la mujer.



Datos de identificación del indicador			
Nombre del indicador			
% de proyectos entregados			
Vinculación con fondo, programa, proyecto o actividad	Tipo	Dimensión	Ámbito de control
Política Interior	Estratégicos	Eficacia	Resultado o Impacto
Sentido del indicador	Objetivo del indicador		
Ascendentes	Impulsar y promover el apoyo del gobierno municipal a personas con diferentes oficios para generar bienestar y sustento económico que genere mejores condiciones de vida.		
Definición del indicador			
Conocer el total de proyectos entregados.			
Método de cálculo			
Variable	Descripción	Unidad de medida	Fuente
T.P.R.	Total de Proyectos Realizados	Mensual	Informe mensual del sistema municipal del DIF.
E.R.	Total de Proyectos Entregados.	Mensual	Informe mensual del sistema municipal del DIF.
Fórmula		Unidad de medida del resultado	Metas
Total de proyectos realizados/ Total de proyectos entregados.		Proyectos Entregados	Entregar al 100% los proyectos.



Datos de identificación del indicador			
Nombre del indicador			
% de personas capacitadas para el empleo			
Vinculación con fondo, programa, proyecto o actividad	Tipo	Dimensión	Ámbito de control
Política Interior	Estratégicos	Eficacia	Insumo
Sentido del indicador		Objetivo del indicador	
Ascendentes	Incrementar el empleo formal en el municipio a través de la coordinación con el Estado y la Federación en la creación y aprovechamiento de las fuentes de trabajo.		
Definición del indicador			
Conocer a cuantas personas se están capacitando para el trabajo en el municipio.			
Método de cálculo			
Variable	Descripción	Unidad de medida	Fuente
N.P.P.C.	Número de Personas Programadas para Capacitación	Trimestral	Informe de Desarrollo Económico
N.P.C.	Número de Personas Capacitadas	Trimestral	Informe de Desarrollo Económico
Fórmula		Unidad de medida del resultado	Metas
Número de personas programadas para capacitación/número de personas capacitadas*100		Personas Capacitadas	Cumplir con al 100% con la programación anual.



Datos de identificación del indicador			
Nombre del indicador			
% de personas capacitadas para el autoempleo			
Vinculación con fondo, programa, proyecto o actividad	Tipo	Dimensión	Ámbito de control
Política Interior	Estratégicos	Eficacia	Insumo
Sentido del indicador		Objetivo del indicador	
Ascendentes	Incrementar el empleo formal en el municipio a través de la coordinación con el Estado y la Federación en la creación y aprovechamiento de las fuentes de trabajo.		
Definición del indicador			
Conocer el número de personas vulnerables capacitadas para el autoempleo			
Método de cálculo			
Variable	Descripción	Unidad de medida	Fuente
P.V.M.	Personas Vulnerables del Municipio	Trimestral	Informe mensual de Desarrollo Económico
P.C.	Personas Capacitadas	Trimestral	Informe mensual de Desarrollo Económico
Fórmula		Unidad de medida del resultado	Metas
Personas vulnerables del Municipio/personas capacitadas*100		Autoempleo	Atender al 100% de personas con vulnerabilidad.



Datos de identificación del indicador			
Nombre del indicador			
% de cadenas productivas atendidas			
Vinculación con fondo, programa, proyecto o actividad	Tipo	Dimensión	Ámbito de control
Política Interior	Estratégicos	Eficacia	Insumo
Sentido del indicador	Objetivo del indicador		
Ascendentes	Incrementar el empleo formal en el municipio a través de la coordinación con el Estado y la Federación en la creación y aprovechamiento de las fuentes de trabajo.		
Definición del indicador			
Conocer cuántas cadenas productivas se están atendiendo en el municipio.			
Método de cálculo			
Variable	Descripción	Unidad de medida	Fuente
C.P.P.	Cadenas Productivas Programadas	Trimestral	Informe trimestral de Desarrollo Económico.
C.P.A.	Cadenas Productivas Atendidas	Trimestral	Informe trimestral de Desarrollo Económico.
Fórmula		Unidad de medida del resultado	Metas
Cadenas productivas programadas/cadenas productivas atendidas*100		% de cadenas productivas	Cumplir al 100% con los programas de agricultura y ganadería.



Datos de identificación del indicador			
Nombre del indicador			
% de Productores Atendidos			
Vinculación con fondo, programa, proyecto o actividad	Tipo	Dimensión	Ámbito de control
Política Interior	Estratégicos	Calidad	Insumo
Sentido del indicador		Objetivo del indicador	
Ascendentes		Incrementar el empleo formal en el municipio a través de la coordinación con el Estado y la Federación en la creación y aprovechamiento de las fuentes de trabajo.	
Definición del indicador			
Conocer el número de productores que cuenta el municipio			
Método de cálculo			
Variable	Descripción	Unidad de medida	Fuente
T.P.	Total de Productores	Semestral	Informe de Fomento Agropecuario
T.P.A.	Total de Productores Atendidos	Semestral	Informe de Fomento Agropecuario
Fórmula		Unidad de medida del resultado	Metas
Total de productores/Total de productores atendidos *100		Productores Atendidos	Cumplir con todos los proyectos propuestos en el Municipio.



Datos de identificación del indicador			
Nombre del indicador			
% de programas entregados a los productores			
Vinculación con fondo, programa, proyecto o actividad	Tipo	Dimensión	Ámbito de control
Política Interior	Estratégicos	Eficacia	Insumo
Sentido del indicador		Objetivo del indicador	
Ascendentes	Promover el desarrollo rural sustentable mediante programas municipales de productividad aprovechamiento y promoción comercial de productos locales en coordinación con los diferentes órdenes de gobierno.		
Definición del indicador			
Conocer el número de proyectos productivos que se vincularon a incubadoras			
Método de cálculo			
Variable	Descripción	Unidad de medida	Fuente
N.P.P.P	Número de Proyectos Productivos Presentados	Semestral	Informe de Desarrollo Económico
P.P.V.I.	Proyectos Productivos Vinculados a Incubadoras	Semestral	Informe de Desarrollo Económico
Fórmula		Unidad de medida del resultado	Metas
Número de proyectos productivos presentados/proyectos productivos vinculados a incubadoras*100		% de Programas	Cumplir con la vinculación de los proyectos al 100%



Datos de identificación del indicador			
Nombre del indicador			
% de proyectos productivos realizados			
Vinculación con fondo, programa, proyecto o actividad	Tipo	Dimensión	Ámbito de control
Política Interior	Estratégicos	Eficacia	Insumo
Sentido del indicador		Objetivo del indicador	
Ascendentes		Incrementar el empleo formal en el municipio a través de la coordinación con el Estado y la Federación en la creación y aprovechamiento de las fuentes de trabajo.	
Definición del indicador			
Conocer el número de proyectos productivos instalados en el municipio			
Método de cálculo			
Variable	Descripción	Unidad de medida	Fuente
P.P.P.	Proyectos Productivos Propuestos	Semestral	Informe de Fomento Agropecuario
P.P.R.	Proyectos Productivos Realizados	Semestral	Informe de Fomento Agropecuario
Fórmula		Unidad de medida del resultado	Metas
Proyectos productivos propuestos/proyectos productivos realizados*100		Proyectos Productivos	Cumplir con todos los proyectos propuestos en el municipio



Datos de identificación del indicador			
Nombre del indicador			
% de vocaciones productivas atendidas y promovidas			
Vinculación con fondo, programa, proyecto o actividad	Tipo	Dimensión	Ámbito de control
Política Interior	Estratégicos	Calidad	Resultado o Impacto
Sentido del indicador		Objetivo del indicador	
Ascendentes		Incrementar el empleo formal en el municipio a través de la coordinación con el Estado y la Federación en la creación y aprovechamiento de las fuentes de trabajo.	
Definición del indicador			
Saber cuántas vocaciones productivas se están identificando y promoviendo en el municipio			
Método de cálculo			
Variable	Descripción	Unidad de medida	Fuente
V.P.I.	Vocaciones Productivas Identificadas	Trimestral	Informe trimestral de Desarrollo Económico
V.P.A.P.	Vocaciones Productivas Atendidas y Promovidas	Trimestral	Informe trimestral de Desarrollo Económico
Fórmula		Unidad de medida del resultado	Metas
Vocaciones productivas identificadas/vocaciones productivas atendidas y promovidas		% de vocaciones	Cumplir al 100% con la atención y promoción de vocaciones productivas del municipio.



Datos de identificación del indicador			
Nombre del indicador			
% de Insumos Entregados			
Vinculación con fondo, programa, proyecto o actividad	Tipo	Dimensión	Ámbito de control
Política Interior	Estratégicos	Calidad	Resultado o Impacto
Sentido del indicador		Objetivo del indicador	
Ascendentes		Fomentar y hacer crecer el sector pesquero en nuestro municipio, debido a que es uno de los sectores de mayor importancia local y que muchas personas tienen esta labor como sustento de vida, es fundamental poner en práctica programas de apoyos que hagan más efectiva su labor.	
Definición del indicador			
Conocer el total de insumos al sector pesquero			
Método de cálculo			
Variable	Descripción	Unidad de medida	Fuente
T.P.	Total de Pescadores	Trimestral	Informe Trimestral de Desarrollo Rural
T.P.R.I.	Total de Pescadores que Recibieron Insumos	Trimestral	Informe Trimestral de Desarrollo Rural
Fórmula		Unidad de medida del resultado	Metas
Total de Pescadores/ Total de Pescadores que Recibieron Insumos		% de Insumos	Cumplir al 100 % con la Entrega de Insumos a los Pescadores del Municipio.



Datos de identificación del indicador			
Nombre del indicador			
Marco Normativo de la Planeación Urbana			
Vinculación con fondo, programa, proyecto o actividad	Tipo	Dimensión	Ámbito de control
Política Interior	Estratégicos	Calidad	Resultado o Impacto
Sentido del indicador		Objetivo del indicador	
Ascendentes		Incrementar el empleo formal en el municipio a través de la coordinación con el Estado y la Federación en la creación y aprovechamiento de las fuentes de trabajo.	
Definición del indicador			
Contribuir a mejorar la imagen urbana mediante la planeación para el desarrollo urbano			
Método de cálculo			
Variable	Descripción	Unidad de medida	Fuente
T.Z.A.U	Total de Zonas Aptas para Urbanización	Semestral	Informe de Desarrollo Social
T.Z.A.U.U.	Total de Zonas Aptas Utilizadas en Urbanización	Semestral	Informe de Desarrollo social
Fórmula		Unidad de medida del resultado	Metas
Total de zonas aptas para urbanización/Total de zonas aptas utilizadas en urbanización		Marco Normativo	Mejorar la Zona Urbana del Municipio



Datos de identificación del indicador			
Nombre del indicador			
Plan o Programa de Desarrollo Urbano			
Vinculación con fondo, programa, proyecto o actividad	Tipo	Dimensión	Ámbito de control
Política Interior	Estratégicos	Calidad	Resultado o Impacto
Sentido del indicador		Objetivo del indicador	
Ascendentes		Incrementar el empleo formal en el municipio a través de la coordinación con el Estado y la Federación en la creación y aprovechamiento de las fuentes de trabajo.	
Definición del indicador			
Realizar Recorridos de Seguridad en el Municipio.			
Método de cálculo			
Variable	Descripción	Unidad de medida	Fuente
T.P.D.	Total de programas Desarrollados	Semestral	Informe de Desarrollo Social
T.P.I.	Total de Programas Implementados	Semestral	Informe de Desarrollo Social
Fórmula		Unidad de medida del resultado	Metas
Total de programas Desarrollados/Total de Programas Implementados		Plan o Programa	Contar con un mejor Desarrollo Urbano



Datos de identificación del indicador			
Nombre del indicador			
Número de personas atendidas			
Vinculación con fondo, programa, proyecto o actividad	Tipo	Dimensión	Ámbito de control
Política Interior	Estratégicos	Eficacia	Insumo
Sentido del indicador		Objetivo del indicador	
Ascendentes		Incrementar el empleo formal en el municipio a través de la coordinación con el Estado y la Federación en la creación y aprovechamiento de las fuentes de trabajo.	
Definición del indicador			
Implementa un programa de mejora regulatoria			
Método de cálculo			
Variable	Descripción	Unidad de medida	Fuente
N.T.R.	Numero de Trámites Recibidos	Semestral	Informe de desarrollo social
N.P.A.	Número de Personas Atendidas	Semestral	Informe de desarrollo social
Fórmula		Unidad de medida del resultado	Metas
Numero de trámites recibidos/Número de personas atendidas.		Personas Atendidas	Contar con más ciudadanos satisfechos con los programas regulatorios.



Datos de identificación del indicador			
Nombre del indicador			
% de Tramites Autorizados			
Vinculación con fondo, programa, proyecto o actividad	Tipo	Dimensión	Ámbito de control
Política Interior	Estratégicos	Calidad	Resultado o Impacto
Sentido del indicador		Objetivo del indicador	
Ascendentes		Incrementar el empleo formal en el municipio a través de la coordinación con el Estado y la Federación en la creación y aprovechamiento de las fuentes de trabajo.	
Definición del indicador			
Conocer el Total de Tramites Autorizados			
Método de cálculo			
Variable	Descripción	Unidad de medida	Fuente
N.T.R.	Numero de Tramites Recibidos	Semestral	Informe de Desarrollo Social
T.T.A.	Total de Tramites Autorizados	Semestral	Informe de Desarrollo Social
Fórmula		Unidad de medida del resultado	Metas
Numero de Tramites Recibidos/Total de Tramites Autorizados		% de Tramites	Cumplir con la Capacitación en Derechos Humanos al 100%.



Datos de identificación del indicador			
Nombre del indicador			
% de implementación del reglamento			
Vinculación con fondo, programa, proyecto o actividad	Tipo	Dimensión	Ámbito de control
Política Interior	Estratégicos	Calidad	Resultado o Impacto
Sentido del indicador		Objetivo del indicador	
Ascendentes		Incrementar el empleo formal en el municipio a través de la coordinación con el Estado y la Federación en la creación y aprovechamiento de las fuentes de trabajo.	
Definición del indicador			
Conocer el grado de actualización de la normatividad, local estatal y federal.			
Método de cálculo			
Variable	Descripción	Unidad de medida	Fuente
R.P.	Reglamentos Programados	Semestral	Informe semestral de Economía
R.R.	Reglamentos Revisados	Semestral	Informe semestral de Economía
Fórmula		Unidad de medida del resultado	Metas
Reglamentos programados/Reglamentos revisados*100		Implementación del Reglamento	Actualizar al 100% la normatividad.



Datos de identificación del indicador			
Nombre del indicador			
% de instalación de empresas			
Vinculación con fondo, programa, proyecto o actividad	Tipo	Dimensión	Ámbito de control
Política Interior	Estratégicos	Eficacia	Insumo
Sentido del indicador		Objetivo del indicador	
Ascendentes	Incrementar el empleo formal en el municipio a través de la coordinación con el Estado y la Federación en la creación y aprovechamiento de las fuentes de trabajo.		
Definición del indicador			
Generar condiciones de empleos nuevas mediante inversión a pequeñas y medianas empresas			
Método de cálculo			
Variable	Descripción	Unidad de medida	Fuente
T.E.R.P.	Total de Empresas Registradas al Programa	Semestral	Informe Semestral de Desarrollo Económico
T.E.I.	Total de Empresas Instaladas	Semestral	Informe Semestral de Desarrollo Económico
Fórmula		Unidad de medida del resultado	Metas
Total de Empresas Registradas al programa/Total de Empresas Instaladas		% de Instalaciones	Mayo al 20%



Datos de identificación del indicador			
Nombre del indicador			
Tasa de abatimiento de uso o aprovechamiento del territorio no apto para asentamientos humanos			
Vinculación con fondo, programa, proyecto o actividad	Tipo	Dimensión	Ámbito de control
Política Interior	Estratégicos	Eficacia	Proceso
Sentido del indicador		Objetivo del indicador	
Ascendentes		Evitar la vulnerabilidad física en nuestro municipio, identificando zonas de riesgo para llevar a cabo la prevención, así mismo estar al pendiente de los llamados de ayuda que puede emitir la población y tener un plan de emergencias para los diferentes tipos de situaciones que se puedan presentar.	
Definición del indicador			
Conocer el número de personas asentadas en zonas de riesgo.			
Método de cálculo			
Variable	Descripción	Unidad de medida	Fuente
N.P.S.P.U.M.O.P	Número de Personas en Situación de Pobreza en la Última Medición Oficial Publicada – Número de personas asentadas en zona riesgo en la penúltima medición oficial publicada	Semestral	Informe de Protección Civil.
Fórmula		Unidad de medida del resultado	Metas
$\left(\frac{\text{Número de personas en situación de pobreza en la última medición oficial publicada} - \text{Número de personas asentadas en zona riesgo en la penúltima medición oficial publicada}}{\text{Número de personas en situación de pobreza en la penúltima medición oficial publicada}} \right) * 100$		Tasa de Abatimiento	Igual al 0%



Datos de identificación del indicador			
Nombre del indicador			
Tasa de uso de aprovechamiento del suelo en zonas aptas			
Vinculación con fondo, programa, proyecto o actividad	Tipo	Dimensión	Ámbito de control
Política Interior	Estratégicos	Eficacia	Proceso
Sentido del indicador		Objetivo del indicador	
Ascendentes	Evitar la vulnerabilidad física en nuestro municipio, identificando zonas de riesgo para llevar a cabo la prevención, así mismo estar al pendiente de los llamados de ayuda que puede emitir la población y tener un plan de emergencias para los diferentes tipos de situaciones que se puedan presentar.		
Definición del indicador			
Conocer el número de personas sentadas en zonas aptas			
Método de cálculo			
Variable	Descripción	Unidad de medida	Fuente
N.P.S.P.U.M.O.P.	Número de Personas en Situación de Pobreza en la Última Medición Oficial Publicada	Semestral	Informe de Protección civil
N.P.A.Z.A.P.M.O.P	Número de Personas Asentadas en Zona Aptas en la Penúltima Medición Oficial Publicada	Semestral	Informe de Protección civil
Fórmula		Unidad de medida del resultado	Metas
Número de personas en situación de pobreza en la última medición oficial publicada – Número de personas asentadas en zona aptas en la penúltima medición oficial publicada)* -100		Tasa de uso de aprovechamiento	Mayor al 50%



Datos de identificación del indicador			
Nombre del indicador			
% de predios regularizados			
Vinculación con fondo, programa, proyecto o actividad	Tipo	Dimensión	Ámbito de control
Política Interior	Estratégicos	Eficacia	Proceso
Sentido del indicador		Objetivo del indicador	
Ascendentes	Incrementar el empleo formal en el municipio a través de la coordinación con el Estado y la Federación en la creación y aprovechamiento de las fuentes de trabajo.		
Definición del indicador			
Conocer el crecimiento real de recaudación en el municipio			
Método de cálculo			
Variable	Descripción	Unidad de medida	Fuente
M.R.I.P.R.M.A.E.	Monto Real del Impuesto Predial Recaudado por el Municipio en el Año Evaluado – Monto Real del Impuesto Predial Recaudado por el Municipio en el Año Previo al Evaluado	Semestral	Informe semestral de desarrollo Económico.
Fórmula		Unidad de medida del resultado	Metas
$\left(\frac{\text{Monto real del impuesto predial recaudado por el municipio en el año evaluado} - \text{Monto real del impuesto predial recaudado por el municipio en el año previo al evaluado}}{\text{Monto real del impuesto predial recaudado por el municipio en el año previo al evaluado}} \right) * 100$		% de Predios	Incremento mayor o igual al 15%



Datos de identificación del indicador			
Nombre del indicador			
% de satisfacción ciudadana del servicio de recolección de residuos sólidos			
Vinculación con fondo, programa, proyecto o actividad	Tipo	Dimensión	Ámbito de control
Política Interior	Estratégicos	Eficacia	Proceso
Sentido del indicador	Objetivo del indicador		
Ascendentes	Impulsar la conciencia ambiental, cultura de la limpieza, así como la aplicación de las leyes en la materia, para que nuestro municipio se conserve limpio con la responsabilidad que nuestro paso transitorio es un compromiso con la presente y futuras generaciones.		
Definición del indicador			
Conocer la satisfacción del servicio			
Método de cálculo			
Variable	Descripción	Unidad de medida	Fuente
N.E.S.R.R.S.	Número de Encuestados que dicen estar Satisfechos con la Recolección de Residuos Sólidos	Semestral	Informe mensual de Servicios Públicos.
T.E.C.S.	Total de Encuestados que dicen Contar con el Servicio	Semestral	Informe mensual de Servicios Públicos.
Fórmula		Unidad de medida del resultado	Metas
Número de encuestados que dicen estar satisfechos con la recolección de residuos sólidos / Total de encuestados que dicen contar con el servicio) * 100		Servicio de Recolección	Mayor o igual al 80%.



Datos de identificación del indicador			
Nombre del indicador			
% de residuos sólidos dispuestos conforme a la NOM-083-SEMARNAT-2003			
Vinculación con fondo, programa, proyecto o actividad	Tipo	Dimensión	Ámbito de control
Política Interior	Estratégicos	Eficacia	Proceso
Sentido del indicador		Objetivo del indicador	
Ascendentes		Impulsar la conciencia ambiental, cultura de la limpieza, así como la aplicación de las leyes en la materia, para que nuestro municipio se conserve limpio con la responsabilidad que nuestro paso transitorio es un compromiso con la presente y futuras generaciones.	
Definición del indicador			
Conocer las toneladas entregadas en el sitio de disposición final			
Método de cálculo			
Variable	Descripción	Unidad de medida	Fuente
I.P.	Toneladas de residuos sólidos dispuestas en un sitio que cumple lo dispuesto por la NOM-083-SEMARNAT-2003 en el año evaluado	Mensual	Informe Mensual de Servicios Públicos.
I.A.	Total de toneladas de residuos sólidos recolectadas en el año evaluado	Mensual	Informe Mensual de Servicios Públicos.
Fórmula		Unidad de medida del resultado	Metas
(Toneladas de residuos sólidos dispuestas en un sitio que cumple lo dispuesto por la NOM-083-SEMARNAT-2003 en el año evaluado / Total de toneladas de residuos sólidos recolectadas en el año evaluado) * 100		% de residuos sólidos	Mayor o igual al 50%



Datos de identificación del indicador			
Nombre del indicador			
% de satisfacción ciudadana del servicio de limpia			
Vinculación con fondo, programa, proyecto o actividad	Tipo	Dimensión	Ámbito de control
Política Interior	Gestión	Calidad	Insumo
Sentido del indicador		Objetivo del indicador	
Ascendentes		Impulsar la conciencia ambiental, cultura de la limpieza, así como la aplicación de las leyes en la materia, para que nuestro municipio se conserve limpio con la responsabilidad que nuestro paso transitorio es un compromiso con la presente y futuras generaciones.	
Definición del indicador			
Conocer la satisfacción del servicio			
Método de cálculo			
Variable	Descripción	Unidad de medida	Fuente
N.E.S.R.R.S.	Número de Encuestados que dicen estar Satisfechos con la Recolección de Residuos Sólidos	Semestral	Informe mensual de servicios Públicos
T.E.C.S.	Total de Encuestados que dicen Contar con el Servicio	Semestral	Informe mensual de servicios Públicos
Fórmula		Unidad de medida del resultado	Metas
$\left(\frac{\text{Número de encuestados que dicen estar satisfechos con la recolección de residuos sólidos}}{\text{Total de encuestados que dicen contar con el servicio}} \right) * 100$		Servicio de Limpia	Mayor o igual a 80%



Datos de identificación del indicador			
Nombre del indicador			
% de satisfacción ciudadana del servicio de áreas verdes y recreativas			
Vinculación con fondo, programa, proyecto o actividad	Tipo	Dimensión	Ámbito de control
Política Interior	Estratégicos	Calidad	Insumo
Sentido del indicador		Objetivo del indicador	
Ascendentes		Impulsar la conciencia ambiental, cultura de la limpieza, así como la aplicación de las leyes en la materia, para que nuestro municipio se conserve limpio con la responsabilidad que nuestro paso transitorio es un compromiso con la presente y futuras generaciones.	
Definición del indicador			
Conocer la satisfacción del servicio.			
Método de cálculo			
Variable	Descripción	Unidad de medida	Fuente
N.E.S.R.R.S.	Número de Encuestados que dicen estar Satisfechos con la Recolección de Residuos Sólidos	Mensual	Informe mensual de servicios Públicos
T.E.C.S.	Total de Encuestados que dicen Contar con el Servicio	Mensual	Informe mensual de servicios Públicos
Fórmula		Unidad de medida del resultado	Metas
(Número de encuestados que dicen estar satisfechos con la recolección de residuos sólidos / Total de encuestados que dicen contar con el servicio) * 100		Servicio de Áreas Verdes y Recreativas	Mayor o igual al 80%



Datos de identificación del indicador			
Nombre del indicador			
% de crecimiento anual del índice de áreas verdes y recreativas			
Vinculación con fondo, programa, proyecto o actividad	Tipo	Dimensión	Ámbito de control
Política Interior	Estratégicos	Calidad	Insumo
Sentido del indicador		Objetivo del indicador	
Ascendentes		Impulsar la conciencia ambiental, cultura de la limpieza, así como la aplicación de las leyes en la materia, para que nuestro municipio se conserve limpio con la responsabilidad que nuestro paso transitorio es un compromiso con la presente y futuras generaciones.	
Definición del indicador			
Contar con mayores áreas verdes en el municipio.			
Método de cálculo			
Variable	Descripción	Unidad de medida	Fuente
T.A.R.	Total de Áreas Recreativas	Mensual	Informe mensual de Parques y jardines
T.A.R.	Total de Áreas Rehabilitadas.	Mensual	Informe mensual de Parques y jardines
Fórmula		Unidad de medida del resultado	Metas
Total de áreas recreativas/Total de áreas rehabilitadas.		% de crecimiento anual del índice	mayor a 80%



Datos de identificación del indicador			
Nombre del indicador			
Programa operativo del servicio de parques y jardines			
Vinculación con fondo, programa, proyecto o actividad	Tipo	Dimensión	Ámbito de control
Política Interior	Estratégicos	Calidad	Insumo
Sentido del indicador		Objetivo del indicador	
Ascendentes		Impulsar la conciencia ambiental, cultura de la limpieza, así como la aplicación de las leyes en la materia, para que nuestro municipio se conserve limpio con la responsabilidad que nuestro paso transitorio es un compromiso con la presente y futuras generaciones.	
Definición del indicador			
contar con un mejor servicio de parques y jardines			
Método de cálculo			
Variable	Descripción	Unidad de medida	Fuente
T.P.O.	Total de Programas Operativos	Mensual	Informe mensual de servicios Públicos
T.P.R.	Total de Programas Realizados.	Mensual	Informe mensual de servicios Públicos
Fórmula		Unidad de medida del resultado	Metas
Total de programas operativos/total de programas realizados.		Programa Operativo	Cumplir al 100% con los programas.



Datos de identificación del indicador			
Nombre del indicador			
Coordinación para garantizar el derecho a la protección de la salud			
Vinculación con fondo, programa, proyecto o actividad	Tipo	Dimensión	Ámbito de control
Política Interior	Gestión	Eficacia	Producto
Sentido del indicador		Objetivo del indicador	
Ascendentes		Gestionar programas de apoyo de medicamentos para quienes más lo necesitan, con el fin de priorizar y garantizar la salud de los habitantes.	
Definición del indicador			
Conocer el cumplimiento de actividades del consejo			
Método de cálculo			
Variable	Descripción	Unidad de medida	Fuente
A.P.	Actividades Programadas	Mensual	Informe de desarrollo social.
A.R.	Actividades Realizadas	Mensual	Informe de desarrollo social.
Fórmula		Unidad de medida del resultado	Metas
Actividades programadas/actividades realizadas*100		Derecho a la Protección de la Salud	Que todos tengan acceso a los programas de salud.



Datos de identificación del indicador			
Nombre del indicador			
Programa municipal de salud			
Vinculación con fondo, programa, proyecto o actividad	Tipo	Dimensión	Ámbito de control
Política Interior	Gestión	Eficacia	Producto
Sentido del indicador		Objetivo del indicador	
Ascendentes		Gestionar programas de apoyo de medicamentos para quienes más lo necesitan, con el fin de priorizar y garantizar la salud de los habitantes.	
Definición del indicador			
conocer los programas de salud			
Método de cálculo			
Variable	Descripción	Unidad de medida	Fuente
N.P.D.	Numero de Programas Desarrollados	Mensual	Informe de desarrollo social.
N.P.R.	Número de Programas Realizados.	Mensual	Informe de desarrollo social.
Fórmula		Unidad de medida del resultado	Metas
Numero de programas desarrollados/número de programas realizados.		Programa Municipal de Salud	Cumplir al 100 % con los programas de salud.



Datos de identificación del indicador			
Nombre del indicador			
Diagnostico en materia de salud			
Vinculación con fondo, programa, proyecto o actividad	Tipo	Dimensión	Ámbito de control
Política Interior	Estratégico	Eficacia	Insumo
Sentido del indicador		Objetivo del indicador	
Ascendentes		Gestionar programas de apoyo de medicamentos para quienes más lo necesitan, con el fin de priorizar y garantizar la salud de los habitantes.	
Definición del indicador			
Conocer la situación en la que se encuentran las comunidades en servicio de salud.			
Método de cálculo			
Variable	Descripción	Unidad de medida	Fuente
T.C.	Total de Comunidades	Mensual	Informe de desarrollo social.
T.C.C.S.S.	Total de Comunidades que Cuentan con el Servicio de Salud.	Mensual	Informe de desarrollo social.
Fórmula		Unidad de medida del resultado	Metas
Total de comunidades/Total de comunidades que cuentan con el servicio de salud.		Diagnostico	Contar con los servicios básicos de salud en todas las comunidades



Datos de identificación del indicador			
Nombre del indicador			
% de medicamentos otorgados			
Vinculación con fondo, programa, proyecto o actividad	Tipo	Dimensión	Ámbito de control
Política Interior	Estratégico	Eficacia	Insumo
Sentido del indicador		Objetivo del indicador	
Ascendentes		Gestionar programas de apoyo de medicamentos para quienes más lo necesitan, con el fin de priorizar y garantizar la salud de los habitantes.	
Definición del indicador			
Conocer el total de ciudadanos beneficiados con medicamentos.			
Método de cálculo			
Variable	Descripción	Unidad de medida	Fuente
M.S.	Medicamentos Solicitados	Mensual	Informe de Desarrollo Social
M.E.	Medicamentos Entregados	Mensual	Informe de Desarrollo Social
Fórmula		Unidad de medida del resultado	Metas
$(\text{Medicamentos solicitados} / \text{medicamentos entregados}) * 100$		% de Medicamentos	Mayor de 80%



Datos de identificación del indicador			
Nombre del indicador			
% de estudios médicos otorgados			
Vinculación con fondo, programa, proyecto o actividad	Tipo	Dimensión	Ámbito de control
Política Interior	Estratégicos	Calidad	Resultado o Impacto
Sentido del indicador		Objetivo del indicador	
Ascendentes		Gestionar programas de apoyo de medicamentos para quienes más lo necesitan, con el fin de priorizar y garantizar la salud de los habitantes.	
Definición del indicador			
Realizar el mayor número de apoyos médicos.			
Método de cálculo			
Variable	Descripción	Unidad de medida	Fuente
T.E.M.S.	Total de Estudios Médicos Solicitados	Mensual	Informe de desarrollo social.
T.E.M.O.	Total de Estudios Médicos Otorgados	Mensual	Informe de desarrollo social.
Fórmula		Unidad de medida del resultado	Metas
Total de estudios médicos solicitados / total de estudios médicos otorgados *100.		Estudios Médicos	Cumplir al 100% con las solicitudes de estudios médicos.



Datos de identificación del indicador			
Nombre del indicador			
% de actividades realizadas del consejo local de salud			
Vinculación con fondo, programa, proyecto o actividad	Tipo	Dimensión	Ámbito de control
Política Interior	Estratégicos	Calidad	Resultado o Impacto
Sentido del indicador		Objetivo del indicador	
Ascendentes		Gestionar programas de apoyo de medicamentos para quienes más lo necesitan, con el fin de priorizar y garantizar la salud de los habitantes.	
Definición del indicador			
Conocer el cumplimiento de actividades del consejo			
Método de cálculo			
Variable	Descripción	Unidad de medida	Fuente
A.P.	Actividades Programadas	Semestral	Informe de Desarrollo Social.
A.R.	Actividades Realizadas	Semestral	Informe de Desarrollo Social.
Fórmula		Unidad de medida del resultado	Metas
Actividades programadas/actividades realizadas*100		Infracciones	Cumplir al 100% con programa del consejo de salud



Datos de identificación del indicador			
Nombre del indicador			
% De satisfacción del servicio de alumbrado publico			
Vinculación con fondo, programa, proyecto o actividad	Tipo	Dimensión	Ámbito de control
Política Interior	Estratégicos	Calidad	Resultado o Impacto
Sentido del indicador		Objetivo del indicador	
Ascendentes		Mejorar la electrificación y ampliación de la red de alumbrado público de nuestro municipio, así como darle mantenimiento a la ya existente.	
Definición del indicador			
Construcción y ampliación de la red eléctrica.			
Método de cálculo			
Variable	Descripción	Unidad de medida	Fuente
N.E.S.A.P.	Número de Encuestados que dicen estar Satisfechos con el Alumbrado Público	Semestral	Informe de Obras Publicas
T.E.C.S.	Total de Encuestados que dicen Contar con el Servicio	Semestral	Informe de Obras Publicas
Fórmula		Unidad de medida del resultado	Metas
(Número de encuestados que dicen estar satisfechos con el alumbrado público / Total de encuestados que dicen contar con el servicio) * 100		Servicio de Alumbrado Público	Cumplir al 100% con los programas de obras publicas



Datos de identificación del indicador			
Nombre del indicador			
% De migrantes apoyados			
Vinculación con fondo, programa, proyecto o actividad	Tipo	Dimensión	Ámbito de control
Política Interior	Estratégicos	Eficacia	Producto
Sentido del indicador		Objetivo del indicador	
Ascendentes		Brindar orientación a personas que requieran realizar sus trámites de pasaportes y visas. Con la finalidad de que se puedan reunir con sus familias que emigraron a Estados Unidos.	
Definición del indicador			
Apoyar a los migrantes mediante programas.			
Método de cálculo			
Variable	Descripción	Unidad de medida	Fuente
T.M.R.	Total de Migrantes Registrados	Semestral	Informe semestral de Migración.
N.M.R.A.	Número de Migrantes que Reciben Apoyos	Semestral	Informe semestral de Migración.
Fórmula		Unidad de medida del resultado	Metas
Total de migrantes registrados/número de migrantes que reciben apoyos*100		% de Migrantes	Cumplir al 100% con los apoyos de Migración



Datos de identificación del indicador			
Nombre del indicador			
Coordinación para la promoción de la igualdad de género			
Vinculación con fondo, programa, proyecto o actividad	Tipo	Dimensión	Ámbito de control
Política Interior	Estratégicos	Eficacia	Insumo
Sentido del indicador		Objetivo del indicador	
Ascendentes		Promover la equidad de género como estrategia transversal en las políticas públicas municipales, para contribuir al acceso equitativo de oportunidades de desarrollo.	
Definición del indicador			
Conocer los programas a implementar para la igualdad de género.			
Método de cálculo			
Variable	Descripción	Unidad de medida	Fuente
N.E.D.I.	Numero de Estrategias para Disminuir el Índice	Mensual	Informe de la estancia de la mujer
T.E.I.	Total de Estrategias Implementadas.	Mensual	Informe de la estancia de la mujer
Fórmula		Unidad de medida del resultado	Metas
Numero de estrategias para disminuir el índice/ Total de estrategias implementadas.		Igualdad de Género	Eliminar la violencia de género en el municipio.



Datos de identificación del indicador			
Nombre del indicador			
Marco normativo del servicio de Rastro			
Vinculación con fondo, programa, proyecto o actividad	Tipo	Dimensión	Ámbito de control
Política Interior	Estratégicos	Eficacia	Insumo
Sentido del indicador		Objetivo del indicador	
Ascendentes		Impulsar la conciencia ambiental, cultura de la limpieza, así como la aplicación de las leyes en la materia, para que nuestro municipio se conserve limpio con la responsabilidad que nuestro paso transitorio es un compromiso con la presente y futuras generaciones.	
Definición del indicador			
Conocer si el municipio posee un marco normativo del servicio de rastro			
Método de cálculo			
Variable	Descripción	Unidad de medida	Fuente
M.C.D.N.M.R.	El Municipio Cuenta con Disposiciones Normativas en Materia de Rastro	Semestral	Dirección de Rastro municipal
Fórmula		Unidad de medida del resultado	Metas
El municipio cuenta con disposiciones normativas en materia de rastro		Servicio de Rastro	Cumplir con la normatividad de rastro municipal.



Datos de identificación del indicador			
Nombre del indicador			
Programa de mejora del transporte publico			
Vinculación con fondo, programa, proyecto o actividad	Tipo	Dimensión	Ámbito de control
Política Interior	Estratégicos	Eficacia	Insumo
Sentido del indicador		Objetivo del indicador	
Ascendentes		Contar con un instrumento de planeación y procesos que promuevan la consecución de las metas establecidas que respalden las autoridades municipales en la toma de decisiones encaminadas a lograr los objetivos institucionales	
Definición del indicador			
Conocer el mejoramiento del transporte público con los programas establecidos.			
Método de cálculo			
Variable	Descripción	Unidad de medida	Fuente
N.P.E.	Numero de Programas Elaborados	Semestral	Servicios públicos
N.P.R.	Numero de Programas Realizados.	Semestral	Servicios públicos
Fórmula		Unidad de medida del resultado	Metas
Numero de programas elaborados/Numero de programas realizados.		Programa de mejora	Mejorar el servicio de transporte.